



El campo
es de todos

Minagricultura



**AGENCIA NACIONAL DE TIERRAS (ANT)
SUBDIRECCIÓN DE ADMINISTRACIÓN DE TIERRAS DE LA NACIÓN**

**AUTO No. - 32⁴
14 ENE 2020**

“Por el cual se da inicio al procedimiento de Apertura del Folio de Matrícula Inmobiliaria sobre un presunto predio baldío, identificado con el número predial N° 680810001000000070038000000000, denominado “TERRENO”, ubicado en la jurisdicción del municipio de Barrancabermeja, departamento de Santander, y se dispone la práctica de pruebas”.

**LA SUBDIRECCIÓN DE ADMINISTRACIÓN DE TIERRAS DE LA NACIÓN DE LA
AGENCIA NACIONAL DE TIERRAS (ANT)**

En uso de sus facultades legales y estatutarias, en especial las contenidas en la Ley 160 de 1994, el Decreto, Ley 2363 de 2015, el artículo 2.2.6.16.2 del Decreto 1069 del 26 de mayo de 2015 compilatorio del Decreto 1858 de 2015, el artículo 1° de la Resolución No. 279 del 16 de noviembre de 2016, y

CONSIDERANDO

I. COMPETENCIA

Que el numeral 13 del artículo 12 de la ley 160 de 1994, establece, entre otras funciones, que se debe: *“Administrar en nombre del Estado las tierras baldías de la Nación y, en tal virtud, adjudicarlas, celebrar contratos, constituir reservas y adelantar en ellas programas de colonización, de acuerdo con las normas legales vigentes y los reglamentos que expida la Junta Directiva”.*

Que el numeral 1° del artículo 25 del Decreto, Ley 2363 de 2015, asigna a la Subdirección de Administración de Tierras de la Nación de la Agencia Nacional de Tierras (ANT), la función de *“Administrar los bienes fiscales patrimoniales de la Agencia y las tierras baldías de la Nación de conformidad con los criterios y lineamientos impartidos por el Director General y los procedimientos administrativos adoptados para el efecto”.*

Que el artículo 57 de la ley 1579 de 2012, dispuso en cuanto a la apertura de matrícula inmobiliaria de bienes baldíos de la Nación que: *“Ejecutoriado el acto*

Línea de Atención en Bogotá
(+57 1) 5185858, opción 0

Agencia Nacional de Tierras
Calle 43 No. 57 - 41 Bogotá, Colombia
Sede Servicio al Ciudadano
Carrera 13 No. 54-55 Piso 1 Torre SH
www.agenciadetierras.gov.co

Agencia Nacional de Tierras
Código Postal 111321
Sede Servicio al Ciudadano
Código Postal 111511



administrativo proferido por el Instituto Colombiano de Desarrollo Rural (Incoder), o quien haga sus veces, procederá la apertura de la matrícula inmobiliaria que identifique un predio baldío a nombre de la Nación - Incoder, o quien haga sus veces". A su vez el párrafo del mencionado artículo dispuso que: "La apertura del folio de matrícula, así como las inscripciones a que haya lugar se harán de conformidad con la reglamentación que expida el Gobierno Nacional para tal fin".

Que el artículo 2.2.6.15.2 del Decreto 1858 de 2015, "Por el cual se adiciona el capítulo 15 al Título 6 de la Parte 2 del Libro 2 del Decreto 1069 del 26 de mayo de 2015, Decreto Único Reglamentario del Sector Justicia y del Derecho", establece que "Una vez el Instituto Colombiano de Desarrollo Rural (Incoder) o quien haga sus veces, en el desarrollo de sus funciones misionales o por comunicación de autoridad administrativa o judicial, identifique tierras posiblemente baldías, mediante acto administrativo de trámite dará inicio oficiosamente a la actuación administrativa para la apertura de folio de matrícula inmobiliaria de bienes baldíos a nombre de la Nación."

Que el artículo 1° de la Resolución No. 279 del 16 de noviembre de 2016, dispuso: "Asignar en la Subdirección de Administración de Tierras de la Nación, de la Agencia Nacional de Tierras la función de adelantar desde el inicio hasta su culminación el procedimiento de apertura de folio de matrícula inmobiliaria de bienes baldíos de la Nación, previsto por el artículo 57 de la ley 1579 de 2012 y reglamentado por el decreto 1858 del 16 de septiembre de 2015".

Que en tal sentido, se concluye que este procedimiento tiene como objeto lograr la identificación de las tierras baldías a nombre de la Nación para evitar la apropiación ilegal de las mismas, facilitando con ello los procesos de acceso a tierras a favor de los trabajadores agrarios y contribuir con ello al ordenamiento social de la propiedad e intervención estatal en el territorio.

II. ANTECEDENTES

Mediante radicado No. 20196200175322 del 28 de febrero de 2019, el señor ALEXANDER SIERRA LEGUIZAMON actuando en calidad de Coordinador de Gestión de Tierras (E) de ECOPETROL S.A., solicitó a la Agencia Nacional de Tierras que se informara si el predio denominado "TERRENO" identificado con cédula catastral No. 680810001000000070038000000000, estaba identificado



como predio baldío de la Nación dentro del inventario de la Agencia Nacional de Tierras.

Revisado el inventario de predios baldíos de la Nación se tiene que el predio objeto del presente trámite no se encuentra reportado en el mismo, a su vez dentro del informe técnico no se evidenciaron antecedentes de propiedad ni folio vinculado al mismo. Debido a lo anterior y presumiéndose que dicho predio puede ser un bien baldío de la Nación, se requiere iniciar el trámite de Apertura de Folio de Matricula Inmobiliaria con el fin de darle identidad jurídica al bien.

Así las cosas, el predio denominado "TERRENO" se identifica de la siguiente manera de acuerdo con la información suministrada mediante radicado No. 20196200175322 del 28 de febrero de 2019:

IDENTIFICACIÓN PREDIO PRESUNTO BALDÍO	
NÚMERO PREDIAL:	680810001000000070038000000000
ÁREA DEL PREDIO:	0 Ha, 8600 m2
UBICACIÓN:	Municipio de Barrancabermeja, departamento de Santander.

III. PRUEBAS

1. Ahora bien, debido a que dentro de la presente actuación, se requiere contar con información adicional que permita identificar e individualizar terceros, se surtirá el proceso de comunicación a indeterminados de conformidad con lo establecido en el Código de Procedimiento Administrativo y de lo Contencioso Administrativo (CPACA), para lo cual, se llevará a cabo la publicación del presente auto en la página electrónica de esta entidad, se fijarán avisos en la cartelera de Atención al ciudadano y en la Alcaldía municipal de ubicación del terreno; así mismo, se realizarán cuñas radiales por (2) ocasiones en días calendario, entre las (7:00) de la mañana y las diez (10:00) de la noche, con intervalos no menores a (5) días en una emisora local del lugar de ubicación del terreno, esto con el fin de garantizar la debida publicidad del presente acto.

Por otra parte, si en el trascurso de la actuación administrativa se llegare a identificar terceros que pudiesen resultar afectados, se procederá a comunicarles, para que puedan constituirse como parte y hacer valer sus derechos, en los términos de Ley.



2. En el expediente se identifica el predio denominado "TERRENO" con cédula catastral No. 680810001000000070038000000000 de la cual no se identifica ocupante.
3. Que de conformidad con lo establecido en los antecedentes se hace necesario solicitar la certificación catastral especial al Instituto Geográfico Agustín Codazzi (IGAC) o a los catastros descentralizados o a quien haga sus veces, en este caso, a la Dirección Territorial, Catastro - IGAC, la cual deberá contener la descripción del terreno, con cédula catastral, georreferenciación, señalando cabida y linderos y la información de relación jurídica del bien que obre en sus bases de datos.
4. Así mismo, se solicitará la certificación a la Oficina de Registro de Instrumentos Públicos de Barrancabermeja (Santander), en la que se indique la carencia de antecedentes registrales inmobiliarios asociados a derechos reales sobre dicho terreno ubicado en el municipio de Barrancabermeja, departamento de Santander.
5. Que para determinar la existencia de Parques Nacionales Naturales y demás zonas de protección ambiental especial se comunicará a la Corporación Autónoma Regional de Santander y a la Dirección de Parques Nacionales Naturales.
6. Requerir a la Dirección de asuntos étnicos de esta entidad con el fin de identificar la existencia de procedimientos misionales de constitución y/o ampliación de territorios étnicos.

IV. CONCLUSIÓN

Verificadas las condiciones del terreno ya descrito, la Subdirección de administración de Tierras de la Nación de la Agencia Nacional de Tierras (ANT) procederá a ordenar las pruebas que considere necesarias a fin de identificar la naturaleza jurídica del predio con número predial No. 680810001000000070038000000000, con un área superficial aproximada de 0 Ha, 8600 m², ubicado en jurisdicción del municipio Barrancabermeja, departamento de Santander, e iniciar el procedimiento de Apertura de Folio de Matrícula Inmobiliaria, establecido en el Decreto 1858 de 2015 en virtud del cual se adicionó un nuevo capítulo al Decreto 1069 del 26 de mayo de 2015 del Sector Justicia y del Derecho.



El campo
es de todos

Minagricultura



Teniendo en cuenta que se identificaron personas que pueden estar interesadas o afectadas se comunicara para que se constituyan como terceros intervinientes.

En mérito de lo expuesto, este Despacho,

RESUELVE:

ARTÍCULO PRIMERO: DAR INICIO al procedimiento de Apertura de Folio de Matrícula Inmobiliaria de Bienes Baldíos de la Nación, respecto del presunto baldío identificado con número predial No. 680810001000000070038000000000, ubicado en la Jurisdicción del municipio de Barrancabermeja, departamento de Santander.

ARTÍCULO SEGUNDO: SOLICITAR para que obre como prueba la certificación catastral especial emanada por el Instituto Geográfico Agustín Codazzi (IGAC), en este caso, a la Dirección Territorial, Catastro IGAC, para establecer información de indicación de la cédula catastral, datos de georreferenciación, cabida, linderos, así como el material cartográfico, las aerofotografías y planos de que disponga y la información de la relación jurídica del bien que obre en sus bases de datos, así como de coberturas y uso del suelo.

ARTÍCULO TERCERO: SOLICITAR para que obre como prueba, certificación de la Oficina de Registro de Instrumentos Públicos de Barrancabermeja (Santander), para que se acredite la carencia de antecedentes registrales de derechos reales inmobiliarios asociados al derecho de propiedad, del terreno "presuntamente baldío" ubicado en el municipio de Barrancabermeja, departamento de Santander identificado con número predial No. 680810001000000070038000000000. ✓

ARTÍCULO CUARTO: SOLICITAR para que obre como prueba, certificación de Alcaldía de Barrancabermeja, departamento de Santander, para que se acredite la condición del suelo, rural o urbano, conforme al Plan de Ordenamiento Territorial vigente del terreno "*presuntamente baldío*" ubicado en dicho municipio.

ARTÍCULO QUINTO: REQUERIR a la Dirección de asuntos étnicos de esta entidad con el fin de identificar la existencia de procedimientos misionales de constitución y/o ampliación de territorios étnicos.

ARTÍCULO SEXTO: Para garantizar el debido proceso y el derecho de defensa e identificar terceros interesados se ordenará lo siguiente:

1. Comunicar el presente auto a la Procuraduría 24 Judicial II Agraria y Ambiental de Bucaramanga, Santander.

Línea de Atención en Bogotá
(+57 1) 5185858, opción 0

Agencia Nacional de Tierras
Calle 43 No. 57 - 41 Bogotá, Colombia
Sede Servicio al Ciudadano
Carrera 13 No. 54-55 Piso 1 Torre SH
www.agenciadetierras.gov.co

Agencia Nacional de Tierras
Código Postal 111321

Sede Servicio al Ciudadano
Código Postal 111511



El campo
es de todos

Minagricultura

Agencia
Nacional de
Tierras

2. Comunicar a Parques Nacionales Naturales (PNN) y a la Corporación Autónoma Regional de Santander CAS.
3. Publicitar el procedimiento de Apertura de Folio de Matrícula Inmobiliaria para identificar terceros no determinados, interesados o afectados con la presente actuación, en la página web de la entidad por el término de 10 días hábiles, fijar aviso en la cartelera de atención al ciudadano y en la Alcaldía municipal de Barrancabermeja, Santander, así mismo, se realizarán cuñas radiales por dos (2) ocasiones en días calendario, entre las (7:00) de la mañana y las diez (10:00) de la noche, con intervalos no menores a (5) días en una emisora local del municipio de Barrancabermeja, Santander.

PARÁGRAFO: ORDENAR que si en el transcurso de la actuación administrativa se identificaran los colindantes y se llegare a determinar terceros que pudiesen resultar afectados, se procederá a comunicarles, para que puedan constituirse como parte y hacer valer sus derechos.

ARTÍCULO SÉPTIMO: Contra la presente decisión no procede recurso alguno de conformidad con lo dispuesto en el Código de Procedimiento Administrativo y de lo Contencioso Administrativo, Ley 1437 del 18 de enero de 2011.

COMUNÍQUESE Y CÚMPLASE

Dado en la ciudad de Bogotá D.C., a los 14 ENE 2020.


CAMPO ELÍAS VEGA ROCHA
Subdirector de Administración de Tierras de la Nación

Proyecto: Catalina Posso
Revisó: Esther Dávila Visbal
Aprobó: Tulio Serrano López
Aprobó: Paola Delgado

Línea de Atención en Bogotá
(+57 1) 5185858, opción 0

Agencia Nacional de Tierras
Calle 43 No. 57 - 41 Bogotá, Colombia
Sede Servicio al Ciudadano
Carrera 13 No. 54-55 Piso 1 Torre SH
www.agenciadetierras.gov.co

Agencia Nacional de Tierras
Código Postal 111321

Sede Servicio al Ciudadano
Código Postal 111511

Buscar dirección o lugar

Consulta por Cédula Catastral

Cédula Catastral:

680810001000000070038000000000

68-081-00-01-00-00-0007-0038-0-00-00-0000

Ingrese la Número Predial Nacional (30 dígitos) o el Número Predial (20 dígitos) que desea consultar sin puntos guiones o comas

Buscar Exportar

Departamento:

68 - Santander

Municipio:

081 - Barrancabermeja

Código Predial Nacional:

68081000100000000700380000000000

Código Predial:

68081000100070038000

Destino económico:

Agropecuaria

Dirección:

TERRENO

Área de terreno:

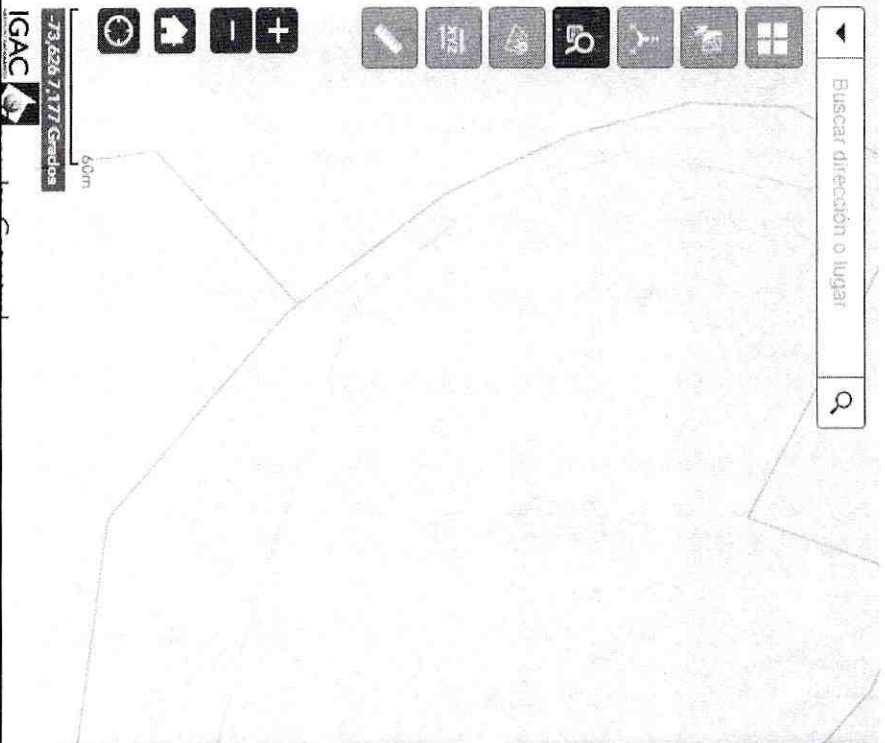
0 Ha 8600 m2

Área de construída:

0 m2

Cantidad de construcciones:

0





Bogotá D.C., 26 de febrero de 2019

Doctora
MYRIAM MARTÍNEZ CÁRDENAS
Directora Agencia Nacional De Tierras
Calle 43 No. 57 - 41
Bogotá D.C.

Radicado Nro: 2-2019-093-3084 Para responder citelo
Ecopetrol - CGC SAN MARTIN
Fecha: Feb 27 2019 4:44PM
Dependencia: DIRECTORA AGENCIA NACIONAL DE TIERRAS
Destino: MYRIAM MARTINEZ CARDENAS
Original Folios: 3 Anexos: 0



2-2019-093-3084

Asunto: Derecho de Petición - Solicitud certificación de baldíos.
Referencia: Derecho de petición solicitud de certificación de baldíos.

Respetada Doctora;

ALEXANDER SIERRA LEGUIZAMON, obrando en calidad de Coordinador Encargado de Gestión de Tierras de **ECOPETROL S.A.**, sociedad creada por autorización de la Ley 165 de 1948 y modificada su estructura orgánica mediante el Decreto 1760 de 2003 y la Ley 1118 de 2006 como Sociedad de economía mixta, vinculada al Ministerio de Minas y Energía, con NIT 899.999.068-1, con domicilio principal en Bogotá, según consta en el certificado de existencia y representación legal expedido por la Cámara de Comercio de Bogotá, de forma respetuosa y de conformidad con el numeral 1 del artículo 14 de la Ley 1755 de 2015, formulo el presente derecho de petición, con fundamento en los siguientes

ANTECEDENTES:

Para la ejecución del Plan de Recuperación Ambiental del evento Lisama 158, ECOPETROL S.A., requiere verificar si los predios relacionados a continuación se encuentran en la base de datos de predios baldíos.

Por lo expuesto, de manera respetuosa presentamos la siguiente

PETICIÓN:

Se sirva certificar si los predios relacionados a continuación se encuentran en la base de datos de predios baldíos y/o si se adelanta algún proceso de adjudicación:

NOMBRE DEL PREDIO	REFERENCIA CATASTRAL	FMI	MUNICIPIO
AGUA BONITA	68081000100080018000	SIN INFORMACIÓN	BARRANCABERMEJA
TERRENO - BALDÍO	68081000100070030000	SIN INFORMACIÓN	BARRANCABERMEJA
MATECAÑA	68081000100070032000	SIN INFORMACIÓN	BARRANCABERMEJA
TERRENO	68081000100070040000	SIN INFORMACIÓN	BARRANCABERMEJA
SAN RAFAEL	68081000100070001000	SIN INFORMACIÓN	BARRANCABERMEJA
AGUA BONITA	68081000100070062000	SIN INFORMACIÓN	BARRANCABERMEJA
LOTE	68689000200030521000	SIN INFORMACIÓN	SAN VICENTE DE CHUCURÍ

20196200175322
Radicado: 2019-620-017532-2
Fecha: 2019-02-28 15:34:33
No. Folios: 2
Asunto: DERECHO DE PETICION SOLIC

NOMBRE DEL PREDIO	REFERENCIA CATASTRAL	FMI	MUNICIPIO
EL CIRCO	68081000100070027000	SIN INFORMACIÓN	BARRANCABERMEJA
MATECAÑA	68081000100070028000	SIN INFORMACIÓN	BARRANCABERMEJA
LA PRADERA	68081000100070036000	SIN INFORMACIÓN	BARRANCABERMEJA
TERRENO	68081000100070038000	SIN INFORMACIÓN	BARRANCABERMEJA
LA LUCHA	68081000100080159000	1L249013395-76	BARRANCABERMEJA
EL TESORO	68081000100080200000	SIN INFORMACIÓN	BARRANCABERMEJA
TERRENO	68081000100070037000	SIN INFORMACIÓN	BARRANCABERMEJA
SAN VICENTE O CORREGIMIENTO DE LA FORTUNA	68081060000080009000	SIN INFORMACIÓN	BARRANCABERMEJA

- Si el área de terreno ubicada en el municipio de Barrancabermeja del departamento de Santander, sin información catastral y delimitada por las siguientes coordenadas se encuentra en la base de datos de predios baldíos y/o si se adelanta algún proceso de adjudicación:

ID	LATITUD	LONGITUD	NORTE	ESTE
1	7° 7' 58,473" N	73° 33' 17,137" W	1280557,31	1057745,4
2	7° 7' 58,842" N	73° 33' 15,728" W	1280568,69	1057788,62
3	7° 7' 58,293" N	73° 33' 15,054" W	1280551,83	1057809,33
4	7° 7' 57,783" N	73° 33' 13,710" W	1280536,22	1057850,57
5	7° 7' 58,148" N	73° 33' 13,523" W	1280547,45	1057856,33
6	7° 7' 57,855" N	73° 33' 13,023" W	1280538,47	1057871,65
7	7° 7' 55,982" N	73° 33' 14,013" W	1280480,89	1057841,34
8	7° 7' 55,173" N	73° 33' 12,962" W	1280456,06	1057873,62
9	7° 7' 55,006" N	73° 33' 12,570" W	1280450,95	1057885,65
10	7° 7' 55,414" N	73° 33' 11,804" W	1280463,51	1057909,14
11	7° 7' 55,070" N	73° 33' 11,138" W	1280452,97	1057929,61
12	7° 7' 56,768" N	73° 33' 10,172" W	1280505,17	1057959,19
13	7° 7' 54,904" N	73° 33' 8,055" W	1280447,98	1058024,21
14	7° 7' 53,411" N	73° 33' 11,845" W	1280401,99	1057907,96
15	7° 7' 52,776" N	73° 33' 14,839" W	1280382,35	1057816,12
16	7° 7' 52,035" N	73° 33' 16,220" W	1280359,54	1057773,77
17	7° 7' 57,240" N	73° 33' 16,231" W	1280519,44	1057773,24



FUNDAMENTOS DE DERECHO:

Esta solicitud se eleva a Usted, como máxima autoridad de tierras de la Nación de conformidad con el Decreto 2363 de 2015, en el evento en que Usted no sea competente, le solicito remitir a quien corresponda esta petición de acuerdo a lo ordenado por el artículo 21 de la Ley 1437 de 2011 modificado por el artículo 1 de la Ley 1755 de 2015.

La Corte Constitucional se ha referido en distintas oportunidades a la importancia de esta garantía fundamental, cuya efectividad, según se ha reconocido, "resulta indispensable para el logro de los fines esenciales del Estado, particularmente el servicio de la comunidad, la promoción de la prosperidad general, la garantía de los principios, derechos y deberes consagrados en la Constitución y la participación de todos en las decisiones que los afectan, así como para asegurar que las autoridades cumplan las funciones para las cuales han sido instituidas (artículo 2 Constitución Política)"¹

NOTIFICACIONES:


Cualquier comunicación puede ser enviada a nuestras oficinas ubicadas en Bogotá D.C., en la carrera 7 No. 32 - 42, Edificio San Martín Torre Norte Piso 30, teléfono (091) 2344000 Ext. 39809 y al correo electrónico julio.castro@ecopetrol.com.co. Favor citar en su respuesta la referencia de la solicitud y el número de radicado.

Cordialmente,


ALEXANDER SIERRA LEGUIZAMON
Coordinador de Gestión de Tierras (E)

Elaboró: Mayra Adriana Rodríguez Monroy - Profesional Jurídico UT Gestión Inmobiliaria
Dana Briyit Martínez Muñoz - Profesional SIG UT Gestión Inmobiliaria
Revisó: Julio Eduardo Castro Hernández - Profesional de Tierras GMA -ECP.
Aprobó: Oscar Martín Roa Cristancho - Líder Gestión Tierras VRC -ECP

¹ Sentencia T-012 de 1992.

 Agencia Nacional de Tierras	FORMA	CRUCE DE INFORMACIÓN GEOGRÁFICA	CÓDIGO	GINFO-F-007
	ACTIVIDAD	GENERACIÓN Y ANÁLISIS DE INFORMACIÓN GEOGRÁFICA Y TOPOGRÁFICA	VERSIÓN	1
	PROCESO	GESTIÓN DE LA INFORMACIÓN	FECHA	31-07-19

Fecha de Emisión: 09/10/2019


Número de Memorando o Expediente:	20196200175322
Nombre del Solicitante y/o Propietario:	ECOPETROL
Número Folio de Matricula Inmobiliaria:	No registra
Número de Cedula Catastral:	680810001000000070038000000000
Número del Plano:	No registra
Nombre del Topógrafo:	No registra
Numero de Licencia Profesional:	No registra
Nombre del Predio/Polígono:	Terreno
Departamento:	Santander
Municipio:	Barrancabermeja
Vereda:	Campo 25
Observación del plano: P. Ej. errores encontrados o espacios en blanco que deban advertirse.	

SEGÚN LA GEORREFERENCIACIÓN ALLEGADA, EL PREDIO SE TRASLAPA	SI/NO
ÁREAS NATURALES PROTEGIDAS Ley 2 de 1959 y ZRF	NO
ÁREAS PROTEGIDAS POR SOLICITUD DE COMUNIDADES INDÍGENAS Y NEGRAS.	NO
LICENCIAS AMBIENTALES (ANLA)	SI
REGISTRA INFORMACIÓN CATASTRAL	NO
SUPERFICIES DE AGUA	SI
INFORMACIÓN DE LA ANT (relacionar, si se cuenta con la información, las capas de polígonos o predios adjudicados, Ley 70, UAF y ZRC).	SI
TÍTULOS Y RESGUARDOS DE COMUNIDADES ÉTNICAS	NO
RUTA COLECTIVA (RUPTA)	NO
ZONAS DE EXPLOTACIÓN DE RECURSOS NO RENOVABLES (ANH, ANM)	SI
REDES ELÉCTRICAS (UPME)	NO
PROYECTOS DE INFRAESTRUCTURA, VÍAS	NO
PRESUNTA PROPIEDAD PRIVADA (Sistema Nacional Catastral – IGAC)	NO
PARQUES NACIONALES NATURALES Y ZONAS DE AMORTIGUACIÓN	NO
ZONAS DE RIESGO Y/O AMENAZA, SERVICIO GEOLÓGICO	NO
DISTRITO DE MANEJO INTEGRADO	NO
ZONAS DE RESERVA CAMPESINA	NO
OTROS. P ej. temas que no se alcanzan a describir como zonas de peligro o de calamidad.	NO



**El campo
es de todos**

Minagricultura

 Agencia Nacional de Tierras	FORMA	CRUCE DE INFORMACIÓN GEOGRAFICA	CÓDIGO	GINFO-F-007
	ACTIVIDAD	GENERACIÓN Y ANÁLISIS DE INFORMACIÓN GEOGRÁFICA Y TOPOGRÁFICA	VERSIÓN	1
	PROCESO	GESTIÓN DE LA INFORMACIÓN	FECHA	31-07-19

Traslapes detectados y observaciones (por componente):

3. LICENCIAS AMBIENTAL ANLA

Área Proyecto Licenciado

Shape	Polygon
EXPEDIENTE	LAV0007-14
SECTOR	101
OPERADOR	ECOPETROL S.A.
PROYECTO	ÁREA DE PERFORACIÓN EXPLORATORIA COYOTE
NUM_ACT_AD	71
FEC_ACT_AD	41653
ART_ACT_AD	
CONTRATO	
DESCRIP	
NOMENCLAT	
OBSERV	
AREA_HA	56232,72432
LONG_M	0
DB2GSE_ST_	0,046024
DB2GSE_Sde	1,242983
SIGLA	ANLA
NOMBRE_ENTIDAD	AGENCIA NACIONAL DE LICENCIAS AMBIENTALES
ESCALA	DESCONOCIDA
FECHA_DESCARGA	28/08/2018 9:56


Zonificación Manejo

Shape	Polygon
OBJECTID	272
EXPEDIENTE	LAV0007-14
ZONMANEJO	5003
NOMENCLAT	AIR
AREA_HA	54128,63931
OBSERV	
SECTOR	101
NOMBRE	ÁREA DE PERFORACIÓN EXPLORATORIA COYOTE – POZOS DE EXPLORACIÓN
NUM_ACT_AD	
FEC_ACT_AD	<null>
OPERADOR	ECOPETROL S.A



El campo
es de todos

Minagricultura

	FORMA	CRUCE DE INFORMACIÓN GEOGRÁFICA	CÓDIGO	GINFO-F-007
	ACTIVIDAD	GENERACIÓN Y ANÁLISIS DE INFORMACIÓN GEOGRÁFICA Y TOPOGRÁFICA	VERSIÓN	1
	PROCESO	GESTIÓN DE LA INFORMACIÓN	FECHA	31-07-19

5. SUPERFICIES DE AGUA

Drenaje sencillo

SHAPE Polyline
 TEDD 5101
 DISPERSION NO
 NMG **Caño Matore**
 PK_CUE 1708795
 CAMBIO <null>
 VIGENCIA <null>
 FECHA_MODIFICACION <null>
 HOJA <null>
 NOMBRE_ENTIDAD Instituto Geográfico Agustín Codazzi
 SIGLA IGAC
 ESCALA 1:100.000
 FECHA_DESCARGA 16/11/2018

Drenaje doble

SHAPE Polygon
 NMG **Quebrada de La Muerte**
 PK_CUE 1709138
 CAMBIO <null>
 VIGENCIA VIGENTE
 FECHA_MODIFICACION 26/03/2014
 HOJA 108IVD
 NOMBRE_ENTIDAD Instituto Geográfico Agustín Codazzi
 SIGLA IGAC
 ESCALA 1:25.000
 FECHA_DESCARGA 16/11/2018 0:00

6. INFORMACION ANT


Unidad Agrícola Familiar en Proceso de Constitución

Shape Polygon
 Unidad Agrícola Familiar 18 a 33 hectáreas
 Zona Homogénea 1
 Nombre Zona Homogénea MAGDALENA MEDIO
 Artículo 23



El campo
es de todos

Minagricultura

 Agencia Nacional de Tierras	FORMA	CRUCE DE INFORMACIÓN GEOGRAFICA	CÓDIGO	GINFO-F-007
	ACTIVIDAD	GENERACIÓN Y ANÁLISIS DE INFORMACIÓN GEOGRÁFICA Y TOPOGRÁFICA	VERSIÓN	1
	PROCESO	GESTIÓN DE LA INFORMACIÓN	FECHA	31-07-19

Unidad Agrícola Familiar Mínima 18

Unidad Agrícola Familiar Máxima 33

9. RECURSOS NO RENOVABLES (ANH, ANM)


HIDROCARBUROS/MAPA TIERRAS HIDROCARBUROS

Shape	Polygon
OBJECTID	1063
MOD_ESTADO	CONVENIO DE EXPLORACION Y EXPLOTACION
FECHA_FIRM	24/04/2008
TIERRAS_ID	2003
CONTRATO_N	DE MARES
OPR_ABR	ECOPETROL
OPERADORA	ECOPETROL S.A.
TIPO_AREA	AREA EN EXPLORACION
AREA_Ha	70571,8376
CUENCA_CV	VMM
PROCESO	NO APLICA
TIPO_LEYEN	AREA EN EXPLORACION
SUPERFICIE	CONTINENTAL
TIPO	
AREA_MIN	284315,2219
YACIMIENTO	
Shape_Leng	178645,2422
SIGLA	ANH
NOMBRE_ENTIDAD	AGENCIA NACIONAL DE HIDROCARBUROS
ESCALA	DESCONOCIDA
FECHA_DESCARGA	27/08/2018 17:15

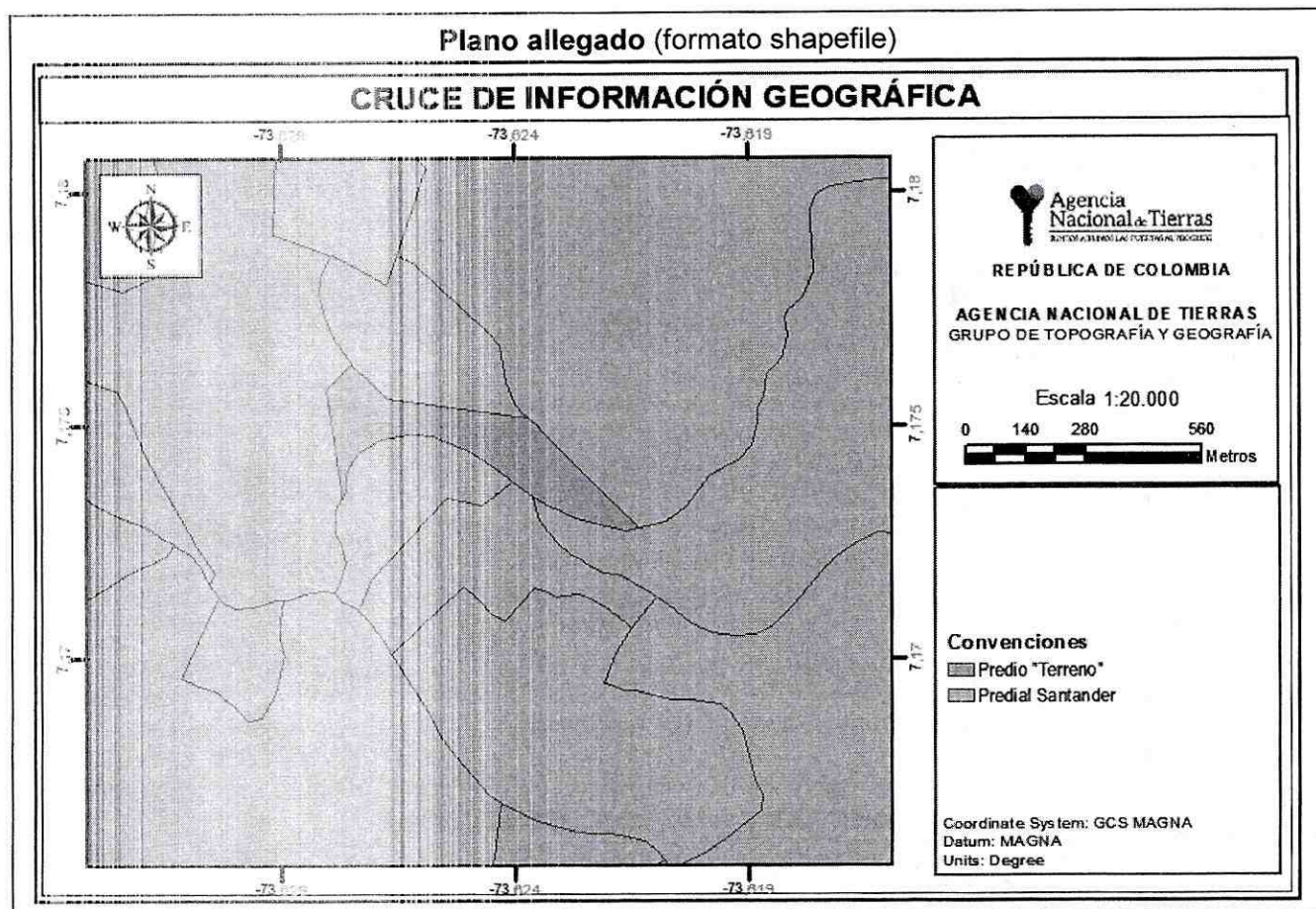


El campo
es de todos

Minagricultura

	FORMA	CRUCE DE INFORMACIÓN GEOGRÁFICA	CÓDIGO	GINFO-F-007
	ACTIVIDAD	GENERACIÓN Y ANÁLISIS DE INFORMACIÓN GEOGRÁFICA Y TOPOGRÁFICA	VERSIÓN	1
	PROCESO	GESTIÓN DE LA INFORMACIÓN	FECHA	31-07-19

Plano allegado (formato shapefile)

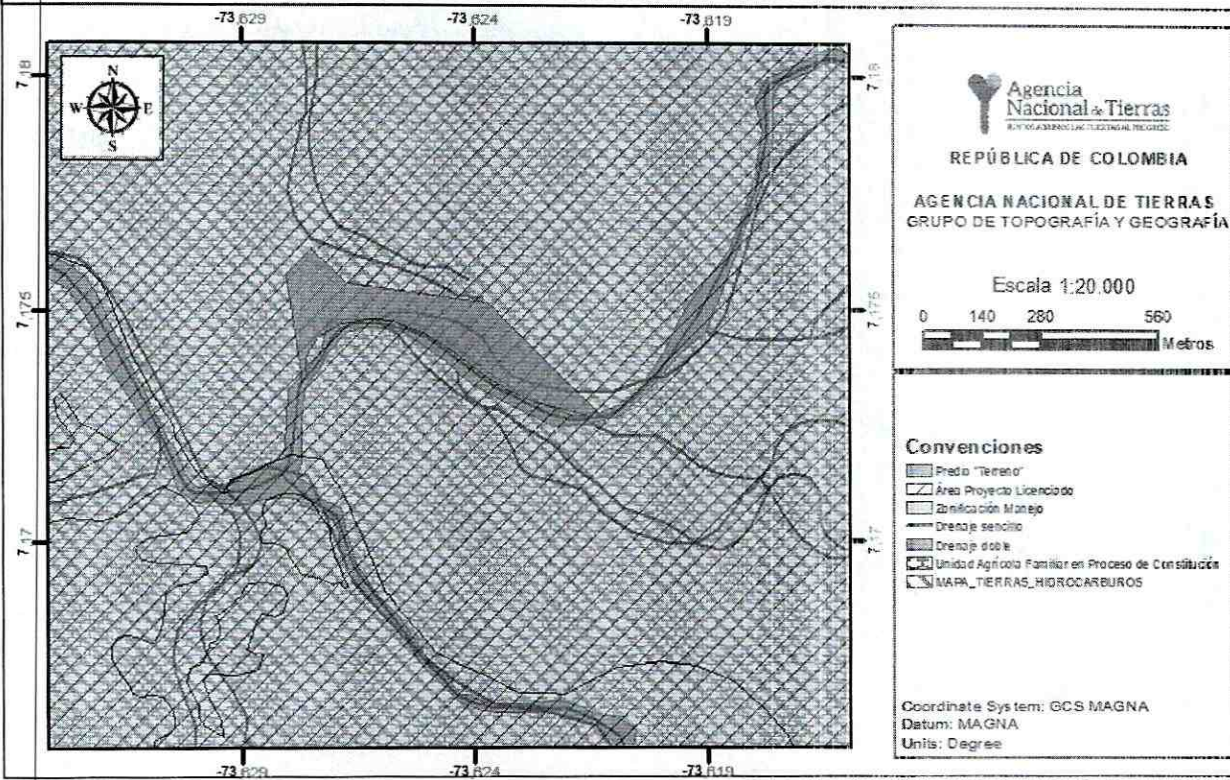



El campo
es de todos

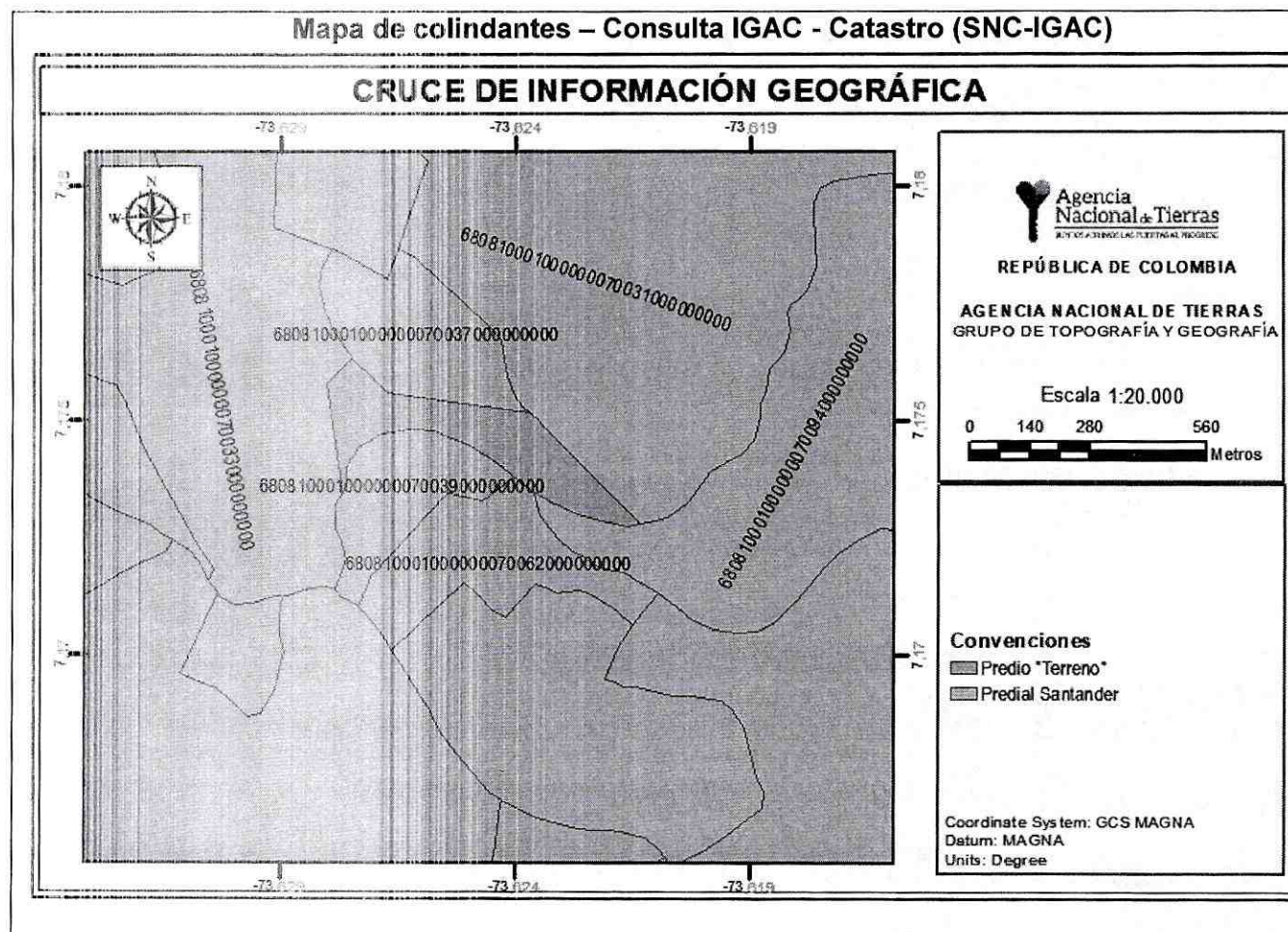
Minagricultura

Gráfico – Análisis geoespacial – Cruce de capas Geodatabase

CRUCE DE INFORMACIÓN GEOGRÁFICA



	FORMA	CRUCE DE INFORMACIÓN GEOGRÁFICA	CÓDIGO	GINFO-F-007
	ACTIVIDAD	GENERACIÓN Y ANÁLISIS DE INFORMACIÓN GEOGRÁFICA Y TOPOGRÁFICA	VERSIÓN	1
	PROCESO	GESTIÓN DE LA INFORMACIÓN	FECHA	31-07-19



Se consulta al Sistema Nacional Catastral el 09 de octubre de 2019– SNC.

Norte:

Número Predial: 680810001000000070037000000000

Dirección: TERRENO

Propietario: LA-NACION

Matrícula Inmobiliaria: No registra

Este:

Número Predial: 680810001000000070031000000000

Dirección: LOS ALPES VDA ISLAS DEL SOGAMOSO


Propietario: GANADERA-ISLA-DE-SANTO-DOMINGO-S.

Matrícula Inmobiliaria: 303-8976



El campo
es de todos

Minagricultura

 Agencia Nacional de Tierras	FORMA	CRUCE DE INFORMACIÓN GEOGRAFICA	CÓDIGO	GINFO-F-007
	ACTIVIDAD	GENERACIÓN Y ANÁLISIS DE INFORMACIÓN GEOGRÁFICA Y TOPOGRÁFICA	VERSIÓN	1
	PROCESO	GESTIÓN DE LA INFORMACIÓN	FECHA	31-07-19

Sur:

Número Predial: 680810001000000070094000000000

Dirección: EL REFUGIO II

Propietario: SANTAMARIA GONZALEZ PABLO-ELIAS-SANTAMARIA MORA EDINSO-SANTAMARIA MORA ERWIN-SANTAMARIA MORA SONIA

Matrícula Inmobiliaria: 303-52972

Número Predial: 680810001000000070062000000000

Dirección: AGUA BONITA

Propietario: LA-NACION-CASTRO VASQUEZ JOAQUIN-ALFONSO

Matrícula Inmobiliaria: No registra

Número Predial: 680810001000000070039000000000

Dirección: TERRENO

Propietario: LA-NACION

Matrícula Inmobiliaria: No registra

Oeste:

Número Predial: 680810001000000070033000000000


Dirección: LA PROVIDENCIA

Propietario: GANADERA-ISLA-DE-SANTO-DOMINGO-S-

Matrícula Inmobiliaria: 303-12697

Nota:

- EL PRESENTE CONCEPTO ES EMITIDO CON BASE EN EL COTEJO DE CAPAS DE LA GEODATABASE (VERIFICACIÓN EN OFICINA) Y EL POLÍGONO TOPOGRÁFICO QUE FUE EMITIDO Y/O ALLEGADO POR LA DIRECCIÓN DE ACCESO A TIERRAS; ESTE CONCEPTO NO CONSTITUYE UNA DECISIÓN DE FONDO.
- LOS CRITERIOS PARA LA REVISIÓN DE LOS PLANOS SOBRE ZONAS INADJUDICABLES CORRESPONDEN A SU LOCALIZACIÓN SOBRE ZONAS DE EXPLOTACIÓN DE RECURSOS NATURALES NO RENOVABLES, RESERVA FORESTAL LEY 2 DE 1959, RESGUARDOS INDÍGENAS, PARQUES NATURALES DE NIVEL LOCAL, REGIONAL Y NACIONAL, ZONAS DE PROTECCIÓN DE LEY 70 DE 1993, DISTRITOS DE MANEJO INTEGRADO DECRETO 1989 DE 1989 Y DECLARATORIA DE RUTA COLECTIVA.
- FUENTE DE INFORMACIÓN DEL CONCEPTO (SUJETA A ACTUALIZACIÓN CONFORME AL SUMINISTRO DE LAS FUENTES): ANLA (AUTORIDAD NACIONAL DE LICENCIAS AMBIENTALES), IGAC (INSTITUTO GEOGRÁFICO AGUSTÍN CODAZZI) PNN (PARQUES NACIONALES NATURALES), MINISTERIO DE MEDIO AMBIENTE Y DE DESARROLLO SOSTENIBLE), ACCIÓN SOCIAL, IDEAM (INSTITUTO DE HIDROLOGÍA, METEOROLOGÍA Y ESTUDIOS AMBIENTALES), INSTITUTO DE INVESTIGACIÓN DE RECURSOS BIOLÓGICOS ALEXANDER VON HUMBOLDT, ANH (AGENCIA NACIONAL DE HIDROCARBUROS),(CON

 Agencia Nacional de Tierras	FORMA	CRUCE DE INFORMACIÓN GEOGRAFICA	CÓDIGO	GINFO-F-007
	ACTIVIDAD	GENERACIÓN Y ANÁLISIS DE INFORMACIÓN GEOGRÁFICA Y TOPOGRÁFICA	VERSIÓN	1
	PROCESO	GESTIÓN DE LA INFORMACIÓN	FECHA	31-07-19

BASE EN LAS CAPAS VIGENTES A LA FECHA DE EMISIÓN DEL PRESENTE CONCEPTO SUMINISTRADO POR LA GEODATABASE OFICIAL).

- ESTE INFORME TÉCNICO DEBERÁ EMITIRSE AL INICIO DE TODOS LOS PROCESOS MISIONALES DE LA AGENCIA NACIONAL DE TIERRAS, Y PARA LA VIABILIDAD JURÍDICA SE DEBERÁ VALIDAR UN NUEVO INFORME TÉCNICO QUE NO SOBREPASE TRES (3) MESES.

NOMBRES: MANUEL EDUARDO	Nota: El resultado de los cruces de capas territoriales que se presenta cumple con las disposiciones técnicas actuales de la Agencia para temas geográficos y topográficos y en tal razón es OFICIAL. Su cálculo automatizado forma parte del Sistema Integrado de Tierras – SIT.
APELLIDOS: DUARTE OSTOS	
No MATRÍCULA PROFESIONAL: 25916-270260 CND	
DEPENDENCIA: CONVENIO ANT-SUEJE	



**El campo
es de todos**

Minagricultura

