

INFORME DE GESTIÓN

**PRESENTADO A:
CONCEJO MUNICIPAL DE BARRANCABERMEJA**

**PRESENTADO POR:
RENE MAURICIO DAVILA MORENO
ASESOR DE POLITICA RURAL**

**PERIODO
JUNIO, JULIO, AGOSTO, SEPTIEMBRE
2017**

CONTENIDO

	Pág
PRESENTACIÓN	3
ALCANCES	4
1. ESCUELAS RURALES	5
2. VÍAS RURALES	16
3. TITULACIÓN ESCUELAS RURALES	20
4. PROYECTOS	21
5. MITIGACIÓN IMPACTO AMBIENTAL	22

PRESENTACIÓN

La asesoría de política rural está concebida como una asesoría al nivel directivo que tiene como propósito principal proponer, formula y evalúa políticas, planes y programas que beneficien al sector rural; para ello, su accionar gira en torno a su transversalidad de las diferentes secretarías y entes descentralizados en apoyo con líderes presidentes y ediles del sector rural para conseguir el mayor bienestar en las comunidades rurales.

En este sentido, esta asesoría no ejecuta programas y proyectos, así mismo, no tiene asignación presupuestal para inversión; por ello, las unidades ejecutoras (secretarías y entes descentralizados) que trabajan para la consecución de las metas definidas, alcanzadas, indicadores estratégicos en el plan de desarrollo en lo concerniente al sector rural le corresponde a la Unidad Municipal de Asistencia Técnica Agropecuaria – UMATA y en general a las secretarías de Educación, Salud, Infraestructura, planeación, Desarrollo económico, Inderba, Ese, entre otros

Con ello, todas las actividades que se adelantan en pro del bienestar de las comunidades rurales son realizadas día a día para cerrar las brechas que nos separan de las condiciones e infraestructuras urbanas, por ello el mínimo esfuerzo en función del mejoramiento de los servicios e infraestructuras rurales ayudamos a mejorar la calidad de vida y generar una mayor presencia y protección del estado hacia el desarrollo rural de nuestro municipio en un futuro mediano.

ALCANCE

Articular con las diferentes dependencias que componen la Administración central Municipal y entidades descentralizadas, programas y proyectos de desarrollo social en la Ruralidad.

Asesorar y proponer estudios técnicos e investigaciones para facilitar la formulación y evaluación de políticas, planes y programas para los sectores rurales.

Diseñar y aplicar estrategias que generen espacios de diálogo y concertación con la comunidad rural.

Asistir, aconsejar y asesorar al nivel directivo, en formulación de proyectos de Inversión Social en el sector rural.

Coordinar programas y proyectos encaminados al fortalecimiento social, Empresarial y cultural, con el propósito de que nuestras familias rurales se interesen más en la ciencia y la tecnología, para lograr con ellos mismos Activar la Producción agropecuaria y el turismo en nuestros Campos.

Asesorar a través de charlas y capacitaciones a las Mujeres y Juventudes del sector rural, apoyándolos en todo lo concerniente a su Futuro promisorio que tienen; priorizando los recursos naturales con los que cuentan en la ruralidad.

1. ESCUELAS RURALES

En el sector rural de Barrancabermeja se identifican 63 Instituciones Educativas (I.E.) para ofrecer cobertura a una población de 5476 estudiantes en los grados cero (0) a once (11) correspondientes a: primaria (3379 estudiantes) y Bachillerato (2097 estudiantes)

Conjuntamente con la secretaría de educación e infraestructura se ha conformado un equipo interdisciplinario de trabajo a fin de establecer un diagnóstico de nuestras instituciones rurales, dando cumplimiento a la fecha de 46 I.E diagnosticadas que corresponden al 73% de la muestra poblacional

Resumen de Instituciones Educativas por corregimientos

CORREGIMIENTO MESETA SAN RAFAEL										
INSTITUCIÓN EDUCATIVA	ESTUDIANTES ANTES	GRADOS	SALA INFORMÁTICA	CONECTIVIDAD	DISPON. AGUA	ZONA JUEGOS	ZONA DEPORTIVA	PINTURA	INSTALACIONES	BETHLEMITAS
San José de Yacaranda	16	0 - 5	Mala	No hay	Buena	Malo	Malo	Buena	Aceptable	Si
La Unión	55	0 - 9	No hay	No hay	Buena	Malo	Mala	Buena	Aceptable	Si
Guarumo	17	0 - 5	Mala	No hay	No hay	Malo	Mala	Buena	Regular	Si
Meseta San Rafael										Si

CORREGIMIENTO SAN RAFAEL DE CHUCURÍ										
INSTITUCIÓN EDUCATIVA	ESTUDIANTES ANTES	GRADOS	SALA INFORMÁTICA	CONECTIVIDAD	DISPON. AGUA	ZONA JUEGOS	ZONA DEPORTIVA	PINTURA	INSTALACIONES	BETHLEMITAS
Colegio SRCH Aguas Negras	267	0 - 11	Mala	No hay	Buena	No hay	Regular	Mala	Buena	Si

CORREGIMIENTO CIÉNAGA DEL OPÓN										
INSTITUCIÓN EDUCATIVA	ESTUDIANTES	GRADOS	SALA INFORMÁTICA	CONECTIVIDAD	DISPONIBILIDAD AGUA	ZONA JUEGOS	ZONA DEPORTIVA	PINTURA	INSTALACIONES	BETHLEMITAS
Ciénaga del Opón	98	0 - 9	No hay	No hay	Regular	Malo	Buena	Regular	Buenas	No

CORREGIMIENTO EL LLANITO										
INSTITUCIÓN EDUCATIVA	ESTUDIANTES	GRADOS	SALA INFORMÁTICA	CONECTIVIDAD	DISPONIBILIDAD AGUA	ZONA JUEGOS	ZONA DEPORTIVA	PINTURA	INSTALACIONES	BETHLEMITAS
Renacer	16		Mala	No hay	No hay	No hay	No hay	Mala	Regular	Si
Porvenir	Institución educativa abandonada - No Funciona									
Colegio san Marcos Llanito	400	2 - 5 6 - 11	Buena	No hay	buenas	regular	regular	Regular	Buenas	
sede A Primaria Llanito	130	0 - 1	Buena	No hay	No hay	No hay	No hay	Buena	Buenas	
Sede B Campo Gala	54	0 - 5	no hay	No hay	No hay	regular	Buena	Buena	Buenas	
Sede C Pénjamo	60	0 - 5	Buena	no hay	Buena	Regular	regular	Buena	Buenas	
Sede D Rodeo	19	0 - 5	No hay	No hay	Regular	Mala	Regular	Regular	Buenas	
Campo Galán	108	0 - 9	regular	No hay	Buena	Mala	Regular	Regular	Regular	
Berlín	43	0 - 5	Regular	No hay	Regular	No hay	No hay	Regular	Buenas	
Siberia	Institución educativa cerrada por concepto de gestión del riesgo - No Funciona, esta fusionada con la Institución Educativa Renacer									
Arenosa										Si
Bocas de la colorada										
Candelaria										
Caño Rasquina										
Nueva Venecia										



**Alcaldía de
Barrancabermeja**

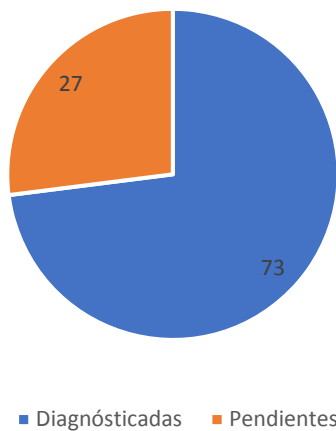


CORREGIMIENTO LA FORTUNA										
INSTITUCIÓN EDUCATIVA	ESTUDIO ANTES	GRADOS	SALA INFORMÁTICA	CONECTIVIDAD	DISPON AGUA	ZONA JUEGOS	ZONA DEPORTIVA	PINTURA	INSTALACIONES	BETHLEMITAS
Sede A Colegio La Fortuna	Colegio en Construcción									
Sede C Zarzal La Y	48	0 - 5	No hay	No hay	No hay	No hay	No hay	Mala	Buena	
Sede D Alvaro Bonilla - El Cucharo	25	0 - 5	No hay	No hay	No hay	No hay	No hay	Mala	Buena	
Sede E Zarzal La Gloria - Patio Bonito	21	0 - 5	Mala	No hay	Regular	Buena	Buena	Regular	Buena	
Sede F Nueva Bélgica	29	0 - 5	Buena	No hay	Buena	No hay	No hay	Regular	Buena	
Sede G Antonio José Restrepo - Casajera	28	0 - 5	No hay	No hay	Regular	No hay	Regular	Regular	Buena	
Sede H Zarzal 40 Las Lajas	Institución educativa abandonada - No Funciona, esta fusionada con la sede C									
Jore E. Gaitán - Zarzal Las Margaritas	7	0 - 5	No hay	No hay	Regular	No hay	No hay	Buena	Buena	Si
Peroles	22	0 - 5	No hay	No hay	No hay	Regular	No hay	Mala	Mala	Si
Rancho J5	18	0 - 5	Mala	No hay	No hay	No hay	No hay	Mala	Mala	Si
El Poblado	44	0 - 5	No hay	No hay	No hay	No hay	No hay	Mala	Regular	Si
Palmitas	11	0 - 5	No hay	No hay	Buena	No Hay	No hay	Mala	Regular	Si
Sede B. Primaria La Legía										Si
San Luis										Si

CORREGIMIENTO EL CENTRO										
INSTITUCIÓN EDUCATIVA	ESTUDIANTES	GRADOS	SALA INFORMATICA	CONECTIVIDAD	DISPON AGUA	ZONA JUEGOS	ZONA DEPORTIVA	PINTURA	INSTALACIONES	BETHLEMITAS
Cuatro Bocas	19	0 - 5	Regular	No hay	Buena	Buena	No hay	Regular	Buena	Si
Campo 45	44	0 - 5	Buena	No hay	Buena	Buena	Buena	Buena	Buena	
Campo 5	48	0 - 5	Regular	No hay	Buena	Buena	Buena	Regular	Buena	
El Cretaceo	25	0 - 5	Regular	No hay	Buena	Buena	Buena	Regular	Buena	Si
Campo 25	16	0 - 5	Buena	No hay	Buena	Buena	Buena	Buena	buena	Si
Tenerife	32	0 - 9	Mala	No hay	Mala	regular	Regular	Mala	Regular	Si
Pueblo Regao	170	0 - 5	Buena	No hay	Buena	Buena	Buena	Buena	Buena	
Campo 13										
Señor de los Milagros	50	0 - 5	Regular	No hay	Buena	Regular	Buena	Regular	Buena	
Campo 14	61	0 - 5	Buena	No hay	Buena	Regular	No hay	Buena	Buena	
Campo 22	670	0 - 5	Buena	No hay	Buena	Buena	Buena	Mala	Buena	
Campo 16	160	0 - 5	Buena	No hay	Buena	Regular	Buena	Regular	Buena	
La Forest	140	0 - 5	Buena	No hay	Buena	No hay	No hay	Regular	Buena	
Las Marías	10	0 - 5	No hay	No hay	Regular	Malo	Regular	Regular	Regular	Si
Laureles	300	0 - 11	Buena	No hay	Buena	regular	regular	Mala	Buena	
oponcito	12	0 - 5	No hay	No hay	Buena	Buena	Buena	Mala	Regular	Si
Quemadero	125	0 - 5	regular	No hay	Buena	Regular	Regular	Regular	Buena	
Planta Nueva	Institución educativa abandonada - No Funciona									
Campo 38	41	0 - 5	Regular	No hay	Buena	Buena	Buena	Mala	Buena	
Vara Santa										
Tierra Adentro										
Col. Blanca D. Padilla										
Rafael Fernandez										Si
Viscaína										
Campo 23										
El 32										
Campo 6										

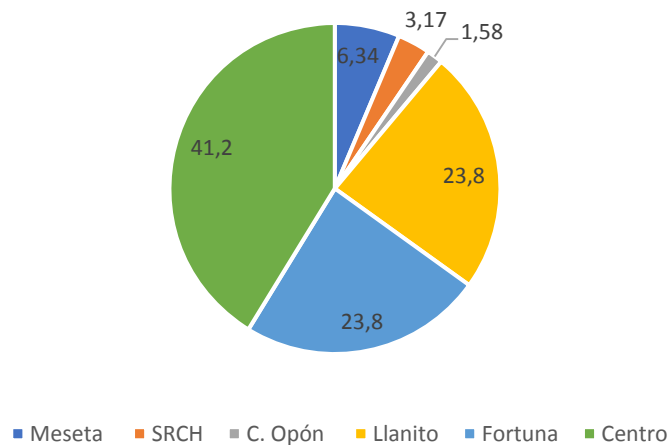
A continuación se presentan una serie de gráficas producto de los cuadros anteriores para sus respectivos análisis de la información.

Instituciones Educativas Diagnosticadas (%)

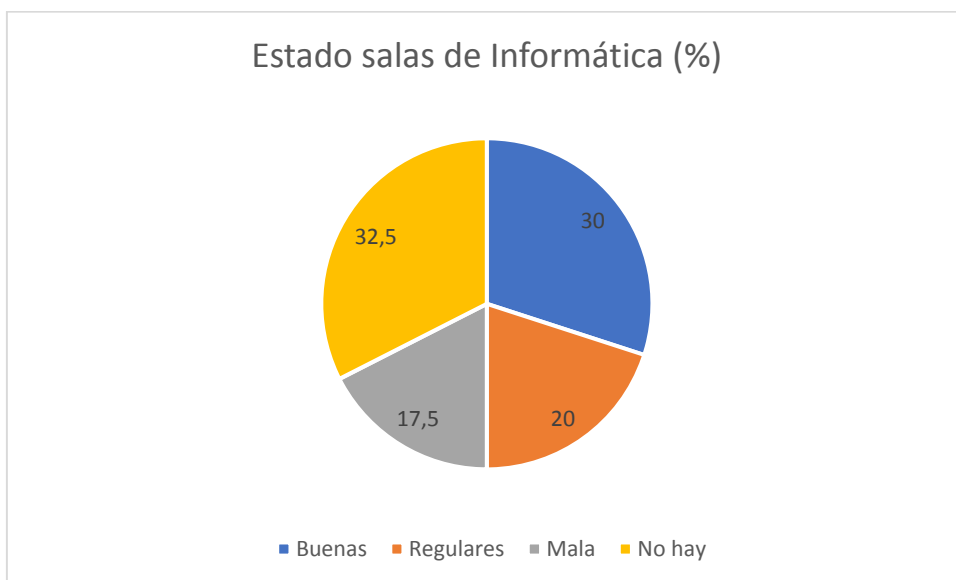


La presente gráfica indica los diagnósticos realizados en 46 instituciones educativas de frente a 17 que están pendientes por ser diagnosticadas.

Cobertura Educativa Rural



Esta gráfica muestra en porcentajes la cobertura educativa en el Sector de los corregimientos de El Centro, La Fortuna y Llanito los de mayor cobertura con un 88,90%



Cabe notar que la infraestructura requerida para estas salas presentan serias dificultades para su óptimo funcionamiento, motivo por el cual he solicitado a la secretaria de la tics el apoyo para su optimización: a continuación presento el detalle de las convenciones

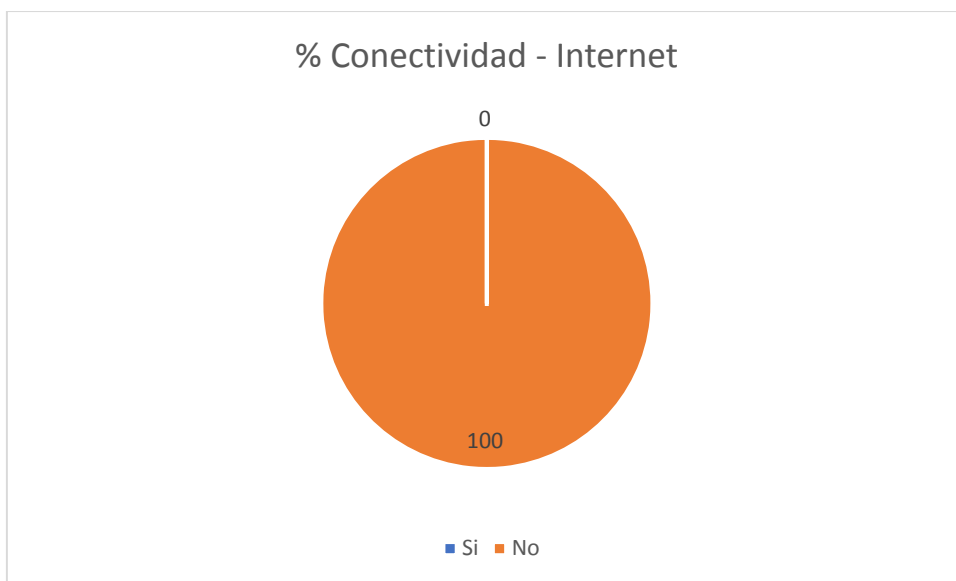
Malas condiciones:

- Salas sin tomas corrientes,
- Equipos de cómputo obsoletos
- Equipos de cómputo averiados
- Mobiliario inservible
- No hay aire acondicionado
- No hay conectividad
- Infestación por plagas, roedores y reptiles
- Paredes y pisos averiados

Regulares condiciones:

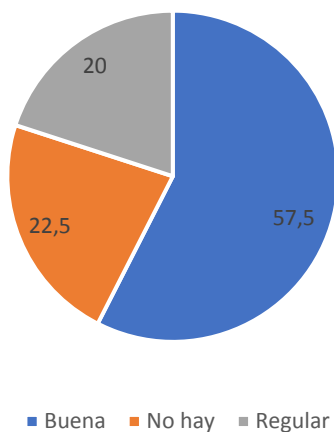
- Equipos de cómputo más actualizados y funcionales
- Salas con acceso a tomas corrientes
- No hay conectividad
- Infestación por plagas, roedores y reptiles

Buenas Condiciones



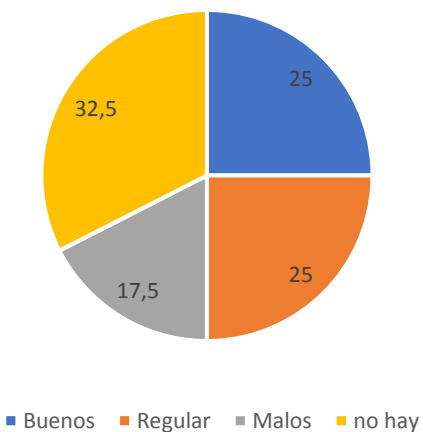
Es esta gráfica se puede observar que la población total de Instituciones Educativas diagnosticadas (46) no tienen servicio de conectividad, dificultando el acceso a servicios de internet y limitando aprendizaje a los estudiantes rurales frente a las tecnologías exigidas en el nuevo milenio.

% Disponibilidad de Agua



Se evidencia que el 57.5 % (23 IE) cuentan con servicio de agua las cuales se encuentran ubicadas en el corregimiento el Centro frente a un 42.5% (17 IE) donde es deficiente o muy limitado la disponibilidad de agua para el normal funcionamiento de las actividades académicas.

Estado Juegos Infantiles (%)



Estos escenarios están contruidos con el ánimo de brindar diversidad en la socialización de personas en la edad escolar; sin embargo, muchos de ellos son trampas mortales que presentar alto riesgo para la seguridad de la población escolar.

Se puede evidenciar que el 42.5% de esta infraestructura esta en precarias condiciones de seguridad y el 32,5% correspondiente a 13 Instituciones Educativas no cuentan con estos juegos lo que dificulta el desarrollo de la motricidad, recreación entre otros factores que benefician el desarrollo de un infante; a continuación se describe cada una de sus convenciones:

Malas condiciones

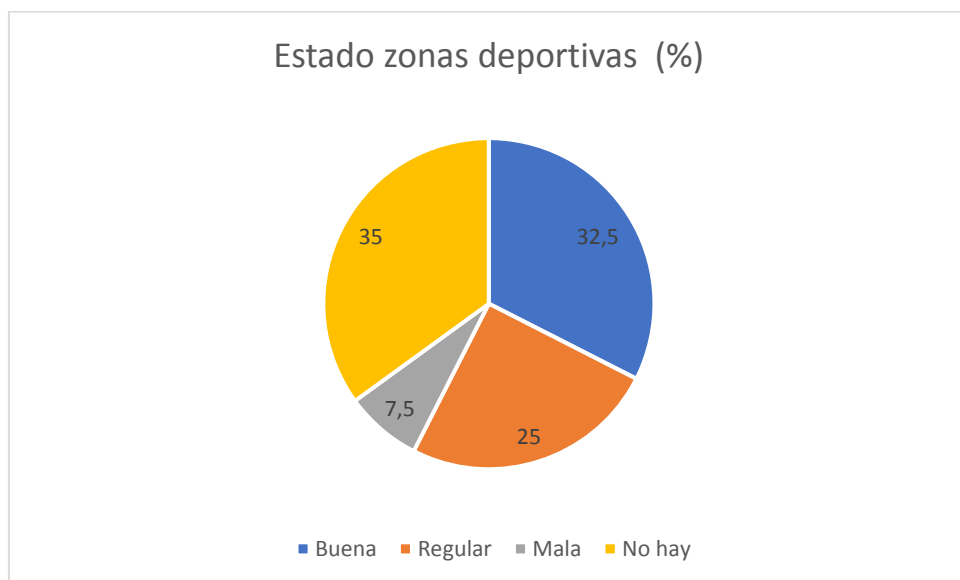
Juegos con presencia de tubos o hierros oxidados, desgastados y cortos punzantes
Infraestructura con gran parte de los juegos averiados afectando la integridad física

Regular Condición

Infraestructura con uno o dos juegos averiados
Infraestructura que carece de mantenimiento y pintura

Buenas condiciones

Infraestructura de juegos que garantiza el sano esparcimiento de los estudiantes en cada una de las atracciones





Alcaldía de
Barrancabermeja



Se aprecia que un 67.5 % de los escenarios deportivos en el sector rural como lo son las canchas polideportivas o las canchas de campo están en precarias condiciones para el desarrollo del deporte frente a un 32.5% de las canchas que están en buenas condiciones y su gran mayoría se ubican en el Corregimiento el Centro; a continuación se presenta el detalle de las convenciones.

Malas condiciones

- Escenarios sin iluminación
- Placas averiadas
- Tableros averiados
- Sin cerramiento
- Mallas averiadas
- Falta de pintura
- Mantenimiento de marcos
- Falta de rosería

Regular condición

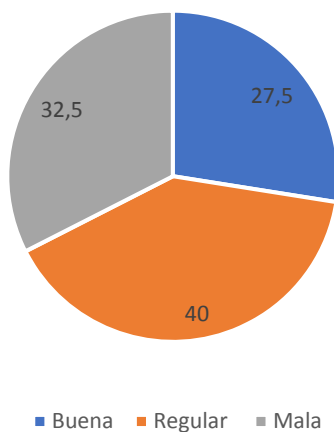
- Tableros averiados
- Falta de pintura
- Mallas averiadas

Buena condición

Cumple a satisfacción con todos los detalles anteriores

Solicité apoyo de mantenimiento de estos escenarios por parte del Instituto INDERBA pero éste argumenta que los escenarios deportivos que están ubicados en las escuelas son responsabilidad de las mismas y son ellas quien deben invertir y regular su uso y funcionamiento; INDERBA no tiene inventario ni es responsable de esos escenarios.

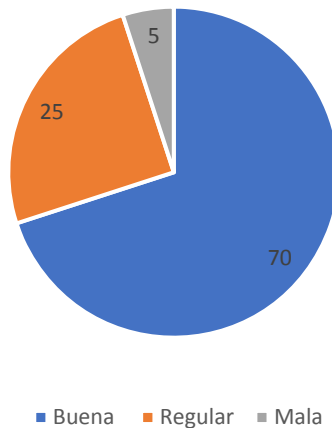
Estado de la Pintura (%)



El 72.5% de las Instituciones Educativas se encuentran con mala apariencia debido a que la pintura se encuentra muy deteriorada y esto repercute de manera negativa en el ambiente académico y reconocimiento de la IE.

Se considera pintar todas las IE. En la parte externa con los colores institucionales (paredes blancas con sócalos y marcos de las ventanas amarillos)

Estado de las Instalaciones I.E.



Se aprecia que las infraestructuras de las Instituciones Educativas rurales están en buenas condiciones para el desarrollo de la academia en un 70% ; es de reconocer que con inversión se pueden adecuar la totalidad de estas instituciones ya que muchas de éstas necesitan pequeñas adecuaciones para prestar un mejor servicio

Este diagnóstico muestra parte de la radiografía de infraestructura educativa en el sector rural por ello es el compromiso de la secretaría de Educación, la secretaría de las TIC, secretaría de Infraestructura e INDERBA aunar esfuerzos para mitigar estos impactos y mejorar la prestación de servicios educativos en el sector rural de Barrancabermeja.

2. VÍAS RURALES

En el segundo semestre del año 2017 ha sido reiterativo la temporada de lluvias el cual es un factor determinante para el desmejoramiento de la malla vial terciaria de nuestro municipio; sin embargo, se ha logrado una mejor estabilización de los terrenos viales debido a los acondicionamientos previos de éstas por parte de la secretaría de infraestructura soportando de mejor manera las vías en condiciones invernales.



**Alcaldía de
Barrancabermeja**

Se han adecuado 30.020 m lineales de vías terciarias en estos municipios, realizando trabajos de cunetas, adición y compactación de suelos, afirmado, entre otros como son:

Vereda Cuatro Bocas	13.000 m
Vereda la Forest	650 m
Vereda Ciénaga Brava	10.000 m
Llanito	1.300 m
El Canelo	3.000 m
Carretera Nacional	1.400 m
La Chava	670 m
TOTAL	30.020 m

BARRANCABERMEJA
ES POSIBLE
POLÍTICA RURAL

Vereda Cuatro Bocas



Puente Cuatro Bocas



Ciénaga Brava



El Canelo




La Chava



Llanito



Carretera nacional



3. TITULACIONES ESCUELAS RURALES

Se ha realizado un diagnóstico de las 63 Escuelas ubicadas en el área rural de nuestro municipio para identificar cuales están legalizadas y cuales no lo están; se identifican 43 escuelas sin escrituras de dominio por parte del municipio correspondientes al 68%. Esta situación limita considerablemente la inversión en infraestructura educativa para mejorar las condiciones de la oferta educativa municipal; por ello, se cuenta con el apoyo de la secretaría de Educación para iniciar el proceso de legalización de las escuelas de las cuales se han identificado 10 que cumplen con unos criterios de selección que facilitan el proceso para que sea exitoso

Criterios de selección

Voluntad del propietario de ceder el terreno

Terreno con un área de 50 ha en promedio



**Alcaldía de
Barrancabermeja**

• Tener escrituras y planos notariales
• Estar a paz y salvo en impuestos
• Terrenos no encontrarse en procesos de restitución de tierras



Proceso de legalización

Levantamiento topográfico (área de mayor extensión y área de menor extensión)
Certificado de curaduría
Escritura pública (firmas autorizadas)

Escuela Guarumo
Meseta san Rafael
Patio Bonito
Rancho J5
Peroles
Cucharo
Cuatro Bocas
El Cretáceo
Pueblo Regao
Las Marías
Candelaria
Campo Gala

4. PROYECTOS

La Asesoría Política Rural viene desarrollando la formulación y radicación en el banco de proyectos municipal proyectos que conduzcan a un desarrollo rural integral del Municipio de Barrancabermeja, puedo citar:

Pavimentación y mejoramiento de vías vehiculares en los diferentes sectores del municipio de Barrancabermeja, Santander, Centro oriente.
Número de registro BPIM 2017680810022 (4 septiembre de 2017)

Rehabilitación de 2 tramos de vía terciaria mediante sistema de placa huella, en la vereda guarumo, sector 1 y 2, ubicadas en el corregimiento Meseta San Rafael, Barrancabermeja.
Número de registro BPIM 20170680810065 (7 septiembre de 2017)



**Alcaldía de
Barrancabermeja**



Convenio interadministrativo marco de cooperación número 001 del 2017 entre el municipio de Barrancabermeja, Betulia y San Vicente de Chucuma para mejorar los esfuerzos jurídicos, técnicos, administrativos y financieros con el fin de ampliar y mejorar la prestación de los servicios públicos domiciliarios servicio de salud, legalización y titulación de predios, transporte intermunicipal y vías terciarias de las comunidades de los municipios involucrados, en razón a su cercanía geográfica. (12 septiembre de 2017)

Construcción redes de media y baja tensión y montaje de transformadores para la electrificación rural de las veredas Porvenir, Isla del deseo, Tierra adentro, Cuatro bocas, Oponcito, Termo Galán, Yacaranda, Guarumo, La Unión, Brisas, La Hortencia, Puerto Rico sector la negra y Caño Ñeque del Municipio de Barrancabermeja - Santander

5. MITIGACIÓN IMPACTO AMBIENTAL

Se brindó apoyo a los habitantes de la vereda el Poblado del corregimiento la Fortuna en lo referente a disponibilidad de agua en la vereda ya que en épocas de verano este recurso se vuelve muy limitado afectando la calidad de vida de humanos y animales presentes en esta región

Con apoyo de la secretaría de infraestructura se realizó la construcción de reservorio de agua con un sistema complementario de tuberías y dos (2) tanques de almacenamiento de agua de 2000 litros cada uno para proveer a 31 familias que ven de manera parcial la solución a este fenómeno que limita las condiciones de desarrollo.



**Alcaldía de
Barrancabermeja**

**BARRANCABERMEJA
ES POSIBLE**

De igual manera para complementar este trabajo se entregaron dos cajas de agentes potabilizadores de agua que elimina las impurezas, turbiedad y agentes patógenos que atentan con la calidad del agua y la salud de las personas.





BARRANCABERMEJA ES POSIBLE

Ba





**Alcaldía de
Barrancabermeja**

BARRANCABERMEJA
ES POSIBLE
POLÍTICA RURAL

Igualmente, se apoyó con la adecuación de la Escuela El Poblado en pintura externa e interna donde la comunidad realizó esta importante labor



La asesoría de Política Rural sigue aunando esfuerzos en trabajos coordinados con las diferentes secretarías en la generación de soluciones en el sector rural que garanticen un mejor bienestar a la población en general

Ing. RENÉ MAURICIO DÁVILA MORENO
Asesor política Rural