

OFICIO OAJ 083 1 - - 1.7

Barrancabermeja,

19 ABR 2017

Señora

ALEJANDRINA MELGAREJO MEDINA

Predio Buenos Aires

Vereda Peroles Altos

Municipio Barrancabermeja

REFERENCIA: NOTIFICACIÓN POR AVISO

Cordial Saludo,

Dando cumplimiento a lo estipulado por el Artículo 69 de la Ley 1437 de 2011, me permito notificarle el contenido de la Resolución No. 00045-17 de fecha 10 MAY 2017 "Por la cual se ordena la expropiación por vía administrativa de una zona de terreno ubicada en el municipio de Barrancabermeja", de su propiedad.

La anterior Resolución fue expedida por el suscrito Jefe de la Oficina Asesora Jurídica de la Alcaldía de Barrancabermeja, en uso de las atribuciones otorgadas a través del Decreto Municipal No. 127 de 2012.

Se le hace saber a la notificada que contra la citada resolución solo procede el recurso de reposición, ante el suscrito funcionario que la expide, el cual se deberá interponerse por escrito en la diligencia de notificación personal o dentro de los diez (10) días siguientes a ella o a la notificación por aviso, o al vencimiento del término de publicación, según sea el caso, de acuerdo con lo estipulado en el artículo 76 de la Ley 1437 de 2011 en concordancia con el artículo 69 de la ley 388 de 1997.

Se advierte que la notificación de la Resolución No. 00045-17 de fecha 10 MAY 2017 se considerará surtida al finalizar el día siguiente de la fecha de entrega de este aviso en el lugar de destino.

Anexo Resolución 00045-17 de fecha 10 MAY 2017 en original, avalúo, ficha y plano catastral en 26 folios.

Atento a cualquier inquietud



LUZ ELVIRA QUINTERO PÉREZ
JEFE OFICINA ASESORA JURÍDICA
MUNICIPIO DE BARRANCABERMEJA
Dec de delegación N° 127 de 2012.



Revisó: Vladimir Soto Egea
Asesor Despacho Alcalde

RESOLUCIÓN N° 0045- / 17

“Por la cual se ordena la expropiación por vía administrativa de una zona de terreno ubicada en el municipio de Barrancabermeja”

El Jefe de la Oficina Asesora Jurídica de la Alcaldía Municipal de Barrancabermeja, en uso de sus facultades otorgadas mediante Decreto 127 del 12 de Julio de 2012, y

CONSIDERANDO

Que según lo establecido por el artículo 315 de la Constitución Política, corresponde al Alcalde Municipal “cumplir y hacer cumplir la Constitución, la Ley, los Decretos del Gobierno, las Ordenanzas y los Acuerdos del Concejo”.

Que el artículo 58 de la Constitución Política modificado por el Acto Legislativo No. 01 de 1999 consagró lo siguiente: “se garantizan la propiedad privada y los demás derechos adquiridos con arreglo a las leyes civiles, los cuales no pueden ser desconocidos ni vulnerados por leyes posteriores. Cuando de la aplicación de una ley expedida por motivos de utilidad pública o interés social, resultaren en conflicto los derechos de los particulares con la necesidad por ella reconocida, el interés privado deberá ceder al interés público o social. La propiedad es una función social que implica obligaciones”.... “Por motivos de utilidad pública o de interés social definidos por el legislador, podrá haber expropiación mediante sentencia judicial e indemnización previa. Esta se fijará consultando los intereses de la comunidad y del afectado...”

Que mediante la Ley 9 de 1989 de reforma urbana, se regulan los planes de desarrollo municipal, la adquisición de bienes y en general disposiciones relacionadas con la planificación del desarrollo municipal, modificada por la Ley 388 de 1997.

Que el artículo 35 de la Ley 105 de 1993, señala que el gobierno nacional y los municipios a través de los alcaldes, podrán decretar la expropiación administrativa con indemnización, para la adquisición de predios destinados a obras de infraestructura de transporte. Para el efecto deberán ceñirse a los requisitos señalados en las normas que regulen la materia.

Que el artículo 58 de la Ley 388 de 1997, modificadorio del artículo 10 de la Ley 9 de 1989 establece que para efectos de decretar su expropiación, se declara de utilidad pública o interés social la adquisición de inmuebles para destinarlos a los siguientes fines: “...literal e) Ejecución de programas y proyectos de infraestructura vial y de sistemas de transporte masivo”.

Que el artículo 59 de la Ley 388 de 1997, dispone que son entidades competentes “Además de lo dispuesto en otras leyes vigentes, la Nación, las entidades territoriales, las áreas metropolitanas y asociaciones de municipios podrán adquirir por enajenación voluntaria o decretar la expropiación de inmuebles para desarrollar las actividades previstas en el artículo 10 de la Ley 9 de 1989. Los establecimientos públicos, las empresas industriales y comerciales del Estado y las sociedades de economía mixta asimiladas a las anteriores, de los órdenes nacional, departamental y municipal, que estén expresamente facultadas por sus propios estatutos para desarrollar alguna o algunas de las actividades previstas en el artículo 10 de dicha Ley, también podrán adquirir o decretar la expropiación de inmuebles para el desarrollo de dichas actividades.”

Que el artículo 63 de la Ley 388 de 1997, establece “que existen motivos de utilidad pública o de interés social para expropiar por vía administrativa el derecho de propiedad y los demás derechos reales sobre terrenos e inmuebles, cuando, conforme a las reglas señaladas en la presente ley, la respectiva autoridad administrativa competente considere que existen especiales condiciones de urgencia, siempre y cuando la finalidad corresponda a las señaladas en las letras a), b), c), d), e), h), j), k), l), y m) del artículo 58 de la presente Ley”.(...).



ALCALDIA MUNICIPAL
BARRANCABERMEJA

Que las disposiciones contenidas en los artículos 64 y 65 de la Ley 388 de 1997 consagran que las Condiciones de urgencia, que dan lugar a autorizar la Expropiación por vía administrativa, serán declaradas por la autoridad o instancia que determine el CONCEJO MUNICIPAL, exclusivamente bajo los siguientes criterios: 1. Precaver la elevación excesiva de los precios de los inmuebles; 2. El carácter inaplazable de las soluciones que se deben ofrecer con ayuda del instrumento expropiatorio; 3. Las consecuencias lesivas para la comunidad que se producirán por la excesiva dilación en las actividades de ejecución del proyecto; 4. La prioridad otorgada a las actividades que requieren la utilización del sistema expropiatorio.

Que el artículo 66 de la Ley 388 de 1997 consagró: "La determinación que la expropiación se hará por la vía administrativa deberá tomarse a partir de la iniciación del procedimiento que legalmente deba observarse por la autoridad competente para adelantarlos, mediante acto administrativo formal que para el efecto deberá producirse, el cual se notificará al titular del derecho de propiedad sobre el inmueble cuya adquisición se requiera y será inscrito por la entidad expropiante en la Oficina de Registro de Instrumentos Públicos, dentro de los cinco (5) días hábiles siguientes a su ejecutoria. Este mismo acto constituirá la oferta de compra tendiente a obtener un acuerdo de enajenación voluntaria."

Que el artículo 67 de la Ley 388 de 1997 dispone que "En el mismo acto que determine el carácter administrativo de la expropiación se deberá indicar el valor del precio indemnizatorio que se reconocerá al propietario, el cual será igual al avalúo comercial, que se utiliza para los efectos previstos en el artículo 61 de la Ley 388 de 1997, así como para las condiciones del pago del precio indemnizatorio." (...)

Que el artículo 68 de la Ley 388 de 1997 menciona que *"cuando habiéndose determinado que el procedimiento tiene el carácter de expropiación por vía administrativa, y transcurran treinta (30) días hábiles contados a partir de la ejecutoria del acto administrativo de que trata el artículo 66 de la presente Ley, sin que se haya llegado a un acuerdo formal para la enajenación voluntaria contenido en un contrato de promesa de compraventa, la autoridad competente dispondrá mediante acto motivado la expropiación administrativa del bien inmueble correspondiente, el cual contendrá lo siguiente:*

- 1. La identificación precisa del bien inmueble objeto de expropiación.*
- 2. El valor del precio indemnizatorio y la forma de pago.*
- 3. La destinación que se dará al inmueble expropiado, de acuerdo con los motivos de utilidad pública o de interés social que se hayan invocado y las condiciones de urgencia que se hayan declarado.*
- 4. La orden de inscripción del acto administrativo, una vez ejecutoriado en la correspondiente Oficina de Registro de Instrumentos Públicos, para los efectos de que se inscriba la transferencia del derecho de dominio de su titular a la entidad que haya dispuesto la expropiación.*
- 5. La orden de notificación a los titulares de derecho del dominio u otros derechos reales sobre el bien expropiado, con indicación de los recursos que legalmente procedan en vía gubernativa.*

Que el artículo 4 de la ley 1742 de 2014, el cual modifica el artículo 25 de la ley 1682 de 2013 establece que la oferta deberá ser notificada únicamente al titular de derechos reales que figure registrado en el folio de matrícula del inmueble objeto de adquisición o al respectivo poseedor regular inscrito, de conformidad con lo dispuesto en el Código de Procedimiento Administrativo y de lo Contencioso Administrativo y que una vez notificada la oferta se entenderá iniciada la etapa de negociación directa, en la cual el propietario o poseedor inscrito tendrán un término de quince (15) días hábiles para manifestar su voluntad en relación con la misma, bien sea aceptándola, o rechazándola.

De igual forma establece que se entenderá que el propietario o poseedor del predio renuncian a la negociación

Cuando:

- a. Guarden silencio sobre la oferta de negociación directa,
- b. Dentro del plazo para aceptar o rechazar la oferta no se logre acuerdo,
- c. No suscriban la escritura o la promesa de compraventa respectiva en los plazos fijados en la presente Ley por causas imputables a ellos mismos.

Será obligatorio iniciar el proceso de expropiación si transcurridos treinta (30) días hábiles después de la comunicación de la oferta de compra, no se ha llegado a un acuerdo formal para la enajenación voluntaria, contenido en un contrato de promesa de compraventa y/o escritura pública.

Que el artículo 19 de la ley 1682 de 2013 define como motivo de utilidad pública o interés social, la ejecución y/o desarrollo de proyectos de infraestructura del transporte, así como el desarrollo de las actividades relacionadas con su construcción, mantenimiento, rehabilitación o mejora, autorizando la expropiación administrativa de los bienes inmuebles requeridos para tal fin.

Que el artículo 3 de la Ley 1742 de 2014, el cual modifica el artículo 20 de la Ley 1682 de 2013 menciona que la adquisición predial es responsabilidad del Estado y para ello la entidad pública responsable del proyecto podrá adelantar la expropiación administrativa con fundamento en el motivo definido en el artículo anterior, siguiendo para el efecto los procedimientos previstos en las Leyes 9a de 1989 y 388 de 1997.

Que en todos los casos de expropiación, incluyendo los procesos de adquisición predial en curso deben aplicarse las reglas especiales previstas en la Ley 388 de 1997, Ley 1682 de 2013 y en la ley 1742 de 2014.

Que la Alcaldía Municipal de Barrancabermeja, Ecopetrol S.A., Invias y la Gobernación de Santander, suscribieron un convenio interadministrativo para la construcción de la conexión vial puente Guillermo Gaviria Correa con la troncal del magdalena medio - Gran Vía Yuma.

Que los integrantes del mencionado convenio interadministrativo, delegaron en la Alcaldía Municipal de Barrancabermeja la adquisición de los predios requeridos para la construcción del mencionado proyecto vial.

La administración Municipal de Barrancabermeja presentó un proyecto de acuerdo al Concejo Municipal de Barrancabermeja, con el fin de que esta corporación, autorizara al alcalde municipal para declarar de utilidad pública los predios requeridos en la ejecución del mencionado proyecto vial, y posteriormente adquirirlos por el procedimiento de la enajenación voluntaria o la expropiación administrativa.

Que el Honorable Concejo Municipal de Barrancabermeja, con base en las funciones constitucionales y legales que le asisten profirió el Acuerdo No. 015 del 30 de Diciembre de 2010, donde autorizó en su artículo primero al Alcalde Municipal de Barrancabermeja, para "DECLARAR de utilidad pública o interés social las áreas específicas que se precisan en las respectivas fichas prediales y cuya localización aparece expresada en los planos, documentos, que hacen parte integral del presente acuerdo; áreas estas que se encuentran ubicadas en jurisdicción de este municipio y que se requieren para la CONSTRUCCION DEL PROYECTO VIAL DENOMINADO CONEXIÓN VIAL PUENTE GUILLERMO GAVIRIA CON LA TRONCAL DEL MAGDALENA y que va desde el punto conocido como RANCHO CAMACHO hasta EL PUENTE YONDO, sobre el Río Magdalena. (...)"

Que a su vez el Honorable Concejo Municipal de Barrancabermeja, en el artículo segundo del Acuerdo No. 015 del 30 de Diciembre de 2010, facultó al Alcalde Municipal de Barrancabermeja para "que de conformidad con lo dispuesto en la Ley 9 de 1989 y la Ley



ALCALDIA MUNICIPAL
BARRANCABERMEJA

388 de 1997, realice todos los procedimientos administrativos y/o judiciales a que haya lugar, para la adquisición de las áreas que hacen parte de los bienes inmuebles referidos en el artículo primero del presente acuerdo y se expidan los actos administrativos requeridos para la enajenación voluntaria o para la expropiación por la vía administrativa. Así como para celebrar los contratos de arrendamiento a que hizo referencia en los considerandos del presente acto administrativo”.

Que el Honorable Concejo Municipal de Barrancabermeja en el artículo tercero del Acuerdo No. 015 del 30 de Diciembre de 2010, facultó al Alcalde Municipal de Barrancabermeja, para “DECLARAR DE UTILIDAD PUBLICA, declarando la condición de urgencia, fundamentada en las causales PRIMERA Y SEGUNDA del artículo 65 de la Ley 388 de 1997, como justificación del uso del procedimiento expropiatorio por la VIA ADMINISTRATIVA. Para los efectos, el señor ALCALDE, deberá proceder dentro de los términos de Ley a proferir el correspondiente acto administrativo, el que deberá notificarse a cada uno de los titulares del derecho de propiedad e inscribirse en la oficina de registro de instrumentos públicos en los correspondientes folios de matrícula inmobiliaria, dentro de los cinco días hábiles siguientes a su ejecutoria, Acto administrativo que constituirá la oferta de compra, tendiente al acuerdo de enajenación voluntaria.”

Que el municipio de Barrancabermeja, a través de su Alcalde Municipal, expidió el Decreto No. 074 del 12 de abril de 2011, por el cual declaró de utilidad pública la adquisición de los inmuebles requeridos para la CONSTRUCCION DEL PROYECTO VIAL DENOMINADO CONEXIÓN VIAL PUENTE GUILLERMO GAVIRIA CON LA TRONCAL DEL MAGDALENA y que va desde el punto conocido como RANCHO CAMACHO hasta el referido puente, sobre el rio Magdalena.

Que posterior a lo anterior, mediante Decreto 127 del 12 de julio de 2012, el Alcalde Municipal de Barrancabermeja en uso de sus facultades constitucionales, legales y reglamentarias, delegó en el jefe de la oficina asesora jurídica, las funciones otorgadas en los artículos 1° y 2° del mismo.

Que el concejo Municipal de Barrancabermeja a través del acuerdo 005 del 19 de Septiembre de 2012, facultó al alcalde Municipal de Barrancabermeja para ajustar la identificación predial, las áreas de terreno y áreas construidas, así como la inclusión de nuevas unidades inmobiliarias que no figuraban en el inventario original, contenidas en el Acuerdo No. 015 de 2010 y se autorizó para que se declarara de utilidad pública e interés social, la adquisición de todos los predios necesarios para la ejecución del proyecto vial denominado CONEXIÓN PUENTE GUILLERMO GAVIRIA CON LA TRONCAL DEL MAGDALENA.

Que con fundamento en el Acuerdo Municipal 005 de 2012, el Municipio de Barrancabermeja a través de su alcalde municipal, expidió el Decreto 017 de 2013, por medio del cual se actualizó la información predial contenida en el Decreto No. 074 de 2011, se adicionó la declaratoria de utilidad pública e interés social y la adquisición de otros inmuebles ubicados en el corredor vial requeridos para la interconexión del puente Guillermo Gaviria Correa con la troncal del Magdalena y se introdujeron otras modificaciones al mencionado decreto.

Que el Honorable Concejo Municipal de Barrancabermeja, con base en las funciones constitucionales y legales que le asisten profirió el Acuerdo No 009 de 2015, donde autorizó en su artículo primero al Alcalde Municipal de Barrancabermeja, para “Ajustar la identificación predial, las áreas de terreno y las áreas construidas, así como la inclusión de nuevas unidades inmobiliarias, que no figuran en el inventario original contenido en el Acuerdo 015 de 2010, y se autoriza ara que se declare de Utilidad Pública e interés social la adquisición de todos los predios necesarios para la ejecución del proyecto vial **CONEXIÓN VIAL PUENTE GUILLERMO GAVIRIA CON LA TRONCAL DEL MAGDALENA y que va desde el punto conocido como RANCHO CAMACHO hasta EL PUENTE YONDO, sobre el Río Magdalena (...)**”

Que el municipio de Barrancabermeja, a través de su Alcalde Municipal, expidió el Decreto No 216 del 4 de noviembre de 2015, por el cual declaró de utilidad pública los predios actualmente identificados predialmente, necesarios para la ejecución del PROYECTO VIAL DENOMINADO CONEXIÓN VIAL PUENTE GUILLERMO GAVIRIA CON LA TRONCAL DEL MAGDALENA, así como las condiciones de urgencia que autorizan su expropiación por VÍA ADMINISTRATIVA.

Que declaradas las condiciones de urgencia y con base en lo previsto en el artículo 59 de la Ley 388 de 1997 y demás normas concordantes y aplicables la Administración Municipal recibió la competencia para decretar la expropiación de bienes inmuebles con miras al cumplimiento de los fines previstos por el artículo 63 de la Ley 388 de 1997.

Que en virtud de dicha competencia y al tenor de lo dispuesto en el artículo 66 de la Ley 388 de 1997, la Alcaldía Municipal de Barrancabermeja, determinó la adquisición de un inmueble propiedad de ALEJANDRINA MELGAREJO MEDINA - identificada con cédula de ciudadanía 27.996.232 de Barrancabermeja (Santander), determinado de la siguiente manera:

- Una (1) zona de terreno que hace parte del predio en mayor extensión denominado BUENOS AIRES, ubicado en la vereda PEROLES ALTOS de la jurisdicción del municipio de Barrancabermeja (Santander), identificado con la cédula catastral No 00-01-0011-0004-000 y folio de matrícula inmobiliaria No. 303-26130 de la Oficina de Registro de Instrumentos Públicos de Barrancabermeja, conforme a la ficha predial GVV-0-R-052 de fecha 20 de octubre de 2016, elaborado por la Ingeniera Civil contratada por la Cámara de Comercio de Bucaramanga y cuya copia se anexa a la presente y donde aparece debidamente delimitado y alinderado el área total de terreno a adquirir de SIETE MIL QUINIENTOS CINCUENTA Y UN COMA DIECIOCHO METROS CUADRADOS (7.551,18m2), siendo su abscisado inicial y final respectivamente los siguientes: (K10+537,98) – (K10+767,32) y sus linderos específicos son: Por el Norte: En Longitud de (0,00 m) con VIA EXISTENTE A SAN VICENTE (1). Por el Oriente: En Longitud de (220,31m) con ALEJANDRINA MELGAREJO MEDINA (1-8). Por el Sur: En Longitud de (9,31m) con VICTOR MANUEL SUAREZ (8-9). Por el Occidente: En Longitud de (264,86m) con VIA EXISTENTE A SAN VICENTE (9-1) y cuyo titular del derecho real de dominio según lo establecido en el estudio de títulos es la señora ALEJANDRINA MELGAREJO MEDINA.

Que para ello, expide la Resolución de Oferta de Compra No. 004 del 12 de enero de 2017, inscrita en la anotación No.2 del folio de matrícula inmobiliaria No 303 – 26130, Radicación: 2016-292 de fecha 20 de enero de 2017, mediante oficio 0070 del 18 de Enero del 2017 de la Alcaldía de Barrancabermeja.

Que teniendo en cuenta que se desconoce cualquier tipo de información sobre la señora ALEJANDRINA MELGAREJO MEDINA, la resolución No. 004 del 12 de enero de 2017 fue notificada de conformidad a lo establecido en el inciso segundo del artículo 69 de la ley 1437 de 2011 tal y como consta en el expediente predial, sin obtener respuesta alguna de la propietaria.

Que el valor del precio indemnizatorio que presenta la entidad adquirente a través de la Resolución 004 del 12 de enero de 2017, por el área de terreno requerida es la suma de VEINTINUEVE MILLONES CIENTO CINCO MIL OCHENTA Y NUEVE PESOS MONEDA CORRIENTE (\$29.105.089), conforme al avalúo comercial de fecha 04 de noviembre de 2016, realizado por la CORPORACIÓN LONJA INMOBILIARIA DE BARRANCABERMEJA, que se discriminó de la siguiente manera:

FRANJA DE TERRENO.....(\$ 29.105.089)
VALOR TOTAL: (\$ 29.105.089)

VEINTINUEVE MILLONES CIENTO CINCO MIL OCHENTA NUEVE PESOS M/CTE.

El referido avalúo comercial fue elaborado por la CORPORACIÓN LONJA INMOBILIARIA DE BARRANCABERMEJA de acuerdo con los parámetros y criterios establecidos en el Decreto 1420 de 1998 y las Resoluciones 620 de, 898 de 2014 modificada por la Resolución 1044 de 2014.

Que sobre el predio objeto de expropiación no existen servidumbres inscritas de acuerdo a lo consignado en el folio de matrícula inmobiliaria.

Teniendo en cuenta que el término previsto de treinta (30) días hábiles, consagrado por el inciso 4 del artículo 61 de la Ley 388 de 1997 y el artículo 25 de la Ley 1682 de 2013, modificado por el artículo 4 de la Ley 1742 de 2014 para la enajenación voluntaria culminó sin que a la fecha se haya llegado a un acuerdo ya que se desconoce la ubicación o procedencia de ALEJANDRINA MELGAREJO MEDINA, es procedente disponer la expropiación por vía administrativa del inmueble citado anteriormente.

Lo anterior de acuerdo a lo reglamentado por la ley

Con base en las anteriores consideraciones, el jefe de la Oficina Asesora Jurídica de la Alcaldía Municipal de Barrancabermeja,

RESUELVE

ARTICULO PRIMERO: Expropiar por Vía Administrativa Una (1) zona de terreno que hace parte del predio en mayor extensión denominado BUENOS AIRES, ubicado en la vereda PEROLES ALTOS de la jurisdicción del municipio de Barrancabermeja (Santander), identificado con la cédula catastral No 00-01-0011-0004-000 y folio de matrícula inmobiliaria No. 303-26130 de la Oficina de Registro de Instrumentos Públicos de Barrancabermeja, conforme a la ficha predial GUY-0-R-052 de fecha 20 de octubre de 2016 de septiembre de 2016, elaborado por la Ingeniera Civil contratada por la Cámara de Comercio de Bucaramanga y cuya copia se anexa a la presente y donde aparece debidamente delimitado y alinderado el área total de terreno a adquirir de **SIETE MIL QUINIENTOS CINCUENTA Y UN COMA DIECIOCHO METROS CUADRADOS (7.551,18m²)**, siendo su abscisado inicial y final respectivamente los siguientes: **(K10+537,98) – (K10+767,32)** y sus linderos específicos son: **Por el Norte:** En Longitud de **(0,00 m)** con VIA EXISTENTE A SAN VICENTE (1). **Por el Oriente:** En Longitud de **(220,31m)** con ALEJANDRINA MELGAREJO MEDINA (1-8). **Por el Sur:** En Longitud de **(9,31m)** con VICTOR MANUEL SUAREZ (8-9). **Por el Occidente:** En Longitud de **(264,86m)** con VIA EXISTENTE A SAN VICENTE (9-1), y cuyo titular del derecho real de dominio según lo establecido en el estudio de títulos es la señora ALEJANDRINA MELGAREJO MEDINA identificada con cédula de ciudadanía No 27.996.232 de Barrancabermeja (Santander).

ARTICULO SEGUNDO: SALDO RESTANTE PREDIO DE MAYOR EXTENSIÓN: De acuerdo a lo establecido en el informe técnico de fecha 30 de marzo de 2017 elaborado por la Ingeniera civil contratada por la Cámara de Comercio de Bucaramanga, luego de ser adquirida la zona de terreno requerida por el proyecto, el predio de mayor extensión queda con un saldo restante de **CUARENTA Y TRES HECTAREAS CINCO MIL CUATROCIENTOS CUARENTA Y OCHO COMA OCHENTA Y DOS METROS CUADRADOS (43 HAS 5.448,82 M²)**, alinderada de la siguiente manera:

POR EL NORTE: En extensión de mil ciento cuarenta y nueve metros **(1.149,00 m)**, con Luis Osorio y Abelardo Ardila, Hoy propiedad de Orfelina Gómez pinzón y otros (puntos M14 al M52), tal como lo menciona la resolución 16632 del veintidós (22) de Diciembre de mil novecientos sesenta y seis (1966), proferida por el INCORA de Bucaramanga. **POR EL ORIENTE:** En extensión de quinientos cincuenta y dos metros **(552,00 m)**, con propiedad de Alejandrina Melgarejo Medina (puntos M52 al M54), tal como lo menciona la resolución 16632 del veintidós (22) de Diciembre de mil novecientos sesenta y seis (1966), proferida por el INCORA de Bucaramanga. **POR EL SUR:** En extensión aproximada de mil setenta y seis coma sesenta y nueve metros **(1.076,69 m)**, medidos desde el punto 8 del plano de afectación predial que se protocoliza con este acto



ALCALDIA MUNICIPAL
BARRANCABERMEJA

administrativo, georreferenciado por las coordenadas N 1.262.800,55 E 1.038.348,01, colindando con predios que son o fueron del señor Víctor Manuel Suarez Villareal. **POR EL OCCIDENTE:** Lindando con la franja de retiro del corredor vial del proyecto la Gran Vía Yuma – Municipio de Barrancabermeja, colindando en una longitud aproximada de doscientos veinte coma treinta y un metros (**220,31 m**), distancia medida desde el punto 8 georreferenciado por las coordenadas N 1.262.800,55 E 1.038.348,01 hasta el punto 1 georreferenciado por las coordenadas N 1.262.975,71 E 1.038.219,11, pasando por los siguientes puntos: Punto 7 N 1.262.822,99 E 1.038.338,49, Punto 6 N 1.262.836,68 E 1.038.323,53, Punto 5 N 1.262.862,35 E 1.038.294,52, Punto 4 N 1.262.885,10 E 1.038.271,40, Punto 3 N 1.262.916,10 E 1.038.248,17, y el Punto 2 N 1.262.933,42 E 1.038.238,83, del plano de afectación predial, Continuando a partir del punto 1 en dirección norte lindando con la Vía antigua que de Barrancabermeja conduce a San Vicente en una extensión aproximada de treinta y un metros (**31,00 m**) hasta encontrar los terrenos que son hoy propiedad de Orfelina Gómez pinzón y otros.

ARTÍCULO TERCERO: TRADICIÓN: ALEJANDRINA MELGAREJO MEDINA adquiere el derecho real de dominio y plena posesión del inmueble por adjudicación de baldíos mediante Resolución No. 16632 del 22 de diciembre de 1966 del INCORA.

ARTÍCULO CUARTO: VALOR INDEMNIZATORIO. El valor indemnizatorio que formuló la entidad adquirente es la suma de **VEINTINUEVE MILLONES CIENTO CINCO MIL OCHENTA Y NUEVE PESOS MONEDA CORRIENTE (\$29.105.089)**, conforme al avalúo comercial de fecha 4 de noviembre de 2016, realizado por la **CORPORACIÓN LONJA INMOBILIARIA DE BARRANCABERMEJA**, de acuerdo con los parámetros y criterios establecidos en el Decreto 1420 de 1998.

PARÁGRAFO PRIMERO: Debido a que el inmueble es objeto de expropiación, se entiende que no se harán efectivos los pagos de gastos notariales ya que estos se encuentran supeditados a un proceso de enajenación voluntaria.

ARTICULO QUINTO: FORMA DE PAGO. De conformidad con el numeral 2 artículo 70 de la Ley 388 de 1997, dentro de los diez días siguientes a la ejecutoria de la Resolución de Expropiación, quedará a disposición de ALEJANDRINA MELGAREJO MEDINA el valor total del precio indemnizatorio, es decir la suma de **VEINTINUEVE MILLONES CIENTO CINCO MIL OCHENTA Y NUEVE PESOS MONEDA CORRIENTE (\$29.105.089)**, para lo cual deberá allegar a las instalaciones de la Alcaldía Municipal de Barrancabermeja - Oficina Jurídica, los siguientes documentos: Certificación Bancaria expedida por la entidad financiera donde tenga su cuenta de ahorros o corriente activa o certificación de la cuenta que disponga para tal fin, documento debidamente diligenciado donde se autorice el desembolso del dinero a la cuenta o cuentas de ahorro o corriente destinada para el pago del precio indemnizatorio y Fotocopia de la Cedula de Ciudadanía.

PARÁGRAFO PRIMERO: Si dentro de los diez días siguientes a la ejecutoria del presente acto, el titular del derecho real de dominio de la franja de terreno expropiada no solicita a la Alcaldía Municipal de Barrancabermeja que se consignen los dineros a las cuentas de ahorro o corrientes que el señale, la administración municipal procederá a consignar la suma de dinero establecida como precio indemnizatorio en la cuenta judicial número 680819195002 del Banco Agrario de Colombia Sucursal Barrancabermeja, posterior a ello se hará entrega de la copia de la consignación al Tribunal Administrativo Bucaramanga dentro de los diez (10) días siguientes, considerándose que ha quedado formalmente hecho el pago.

PARÁGRAFO SEGUNDO: El pago del precio indemnizatorio se hará con cargo al **CONTRATO DE ENCARGO FIDUCIARIO NO. 3214 DEL 2009**, administrado por la **FIDUCIARIA BANCOLOMBIA S.A.**, siendo **ECOPETROL S.A.** su fideicomitente.

ARTICULO SEXTO: DESTINACIÓN - El inmueble objeto de expropiación se destinará a la **CONSTRUCCIÓN DEL PROYECTO VIAL DENOMINADO CONEXIÓN VIAL PUENTE GUILLERMO GAVIRIA CON LA TRONCAL DEL MAGDALENA**, que va desde el punto conocido como **RANCHO CAMACHO** hasta el referido **PUENTE SOBRE EL RIO MAGDALENA**.



ALCALDÍA MUNICIPAL
BARRANCABERMEJA

ARTICULO SÉPTIMO: SOLICITUD CANCELACIONES DE OFERTAS DE COMPRA:
Con el objeto de dar cumplimiento a lo establecido en el artículo 68 numeral 4 de la Ley 388 de 1997, se solicita a la Oficina de Registro de Instrumentos Públicos de Barrancabermeja cancelar las siguientes anotaciones:

1. Cancelación de la anotación número dos (02) del folio de matrícula inmobiliaria 303 - 26130, inscrita el día 20 de enero de 2017 radicación 2017-292, en la cual mediante oficio No. 0070 del 18 de enero de 2017 de la Alcaldía de Barrancabermeja se inscribió la Resolución de Oferta de Compra No. 004 del 12 de enero del 2017 que formuló oferta formal de compra y determinó la adquisición del inmueble.

ARTICULO OCTAVO: ORDEN DE INSCRIPCIÓN Y ASIGNACIÓN DE FOLIO DE MATRÍCULA INMOBILIARIA.- De conformidad con lo dispuesto en el artículo 68 numeral 4 de la Ley 388 de 1997, se solicita al señor registrador de la Oficina de Registro de Instrumentos Públicos de Barrancabermeja, inscribir la presente resolución en el folio de matrícula inmobiliaria respectivo, y de igual forma se sirva asignar un folio de matrícula inmobiliaria a la zona de terreno que mediante esta actuación administrativa transfiere el derecho real de dominio a favor del MUNICIPIO DE BARRANCABERMEJA, que se denominara LOTE 1 GVV-0-R-052

ARTICULO NOVENO: ENTREGA -. De conformidad con lo dispuesto en el artículo 70 numeral 3 de la Ley 388 de 1997, efectuado el registro de la presente resolución, el **MUNICIPIO DE BARRANCABERMEJA**, exigirá la entrega material del inmueble identificado el artículo primero, para lo cual en caso de renuencia del expropiado acudirá al auxilio de las autoridades policiales.

ARTICULO DÉCIMO: NOTIFICACIÓN.- Notifíquese la presente resolución de conformidad con lo previsto en los términos de los artículos 66, 67, 68 y 69 de la ley 1437 de 2011 en concordancia con el artículo 68 numeral 5 de la Ley 388 de 1997, a:


- En calidad de titular del derecho real de dominio a la señora ALEJANDRINA MELGAREJO MEDINA identificada con cedula de ciudadanía 27.996.232 de Barrancabermeja, Santander.

ARTICULO DECIMO PRIMERO: RECURSOS.- Contra la presente resolución solo procede el recurso de reposición ante el suscrito funcionario que la expidió, el cual se deberá interponerse por escrito en la diligencia de notificación personal o dentro de los diez (10) días siguientes a ella o a la notificación por aviso, o al vencimiento del término de publicación, según sea el caso, de acuerdo con lo estipulado en el artículo 76 de la Ley 1437 de 2011 en concordancia con el artículo 69 de la ley 388 de 1997 y artículo 31 de la ley 1682 de 2013.




ARTICULO DECIMO SEGUNDO. VIGENCIAS- La presente resolución genera efectos a partir de su expedición.

Dado en Barrancabermeja a los 10 MAY 2017

NOTIFÍQUESE COMUNÍQUESE Y CÚMPLASE


LUZ ELVIRA QUINTERO PÉREZ
Jefe Oficina Asesora Jurídica.
Alcaldía de Barrancabermeja
Dec de delegación N° 127 de 2012.


Revisó: VLADIMIR SOTO EGEA
Asesor Despacho Alcalde

<div></div>		NOMBRE PROYECTO		ESTUDIO Y DISEÑO PARA LA CONEXIÓN VIAL DEL PUENTE VEHICULAR GUILLERMO GAVIRIA SOBRE EL RÍO MAGDALENA CON LA TRONCAL DEL MAGDALENA MEDIO (RUTA 45)				No. Predio 52	
SECTOR		ESTUDIO		SECTOR CERO (0): LA VIRGEN - RANCHO CAMACHO		Ficha Predial		GVY-0-R-052	
ESTUDIO		ESTUDIO		ESTUDIO PREDIAL - FICHA PREDIAL		TIPO PREDIO		Rural	
IDENTIFICACION DEL PREDIO		DIRECCIÓN Buenos Aires		VEREDA O BARRIO Peroles Altos		MUNICIPIO Barrancabermeja		DEPARTAMENTO Santander	
PROPIETARIOS ACTUALES		ALEJANDRINA MELGAREJO MEDINA							
LINDERO AREA AFECTADA		NORTE (m)		0,00		ORIENTE (m)		220,31	
		(1) VIA EXISTENTE A SAN VICENTE				(1-8) ALEJANDRINA MELGAREJO MEDINA		(8-9) VICTOR MANUEL SUAREZ	
USO EDIFICACIÓN						ENTIDAD		INCORA	
ESTADO						FECHA		22/12/1966	
USO TERRENO		Bosque Protector Productor				CIUDAD		Bucaramanga	
TIPO NEGOCIACIÓN						NO. CATASTRAL		00-01-0011-0004-000	
CULTIVOS		CANT.		UND		DESCRIPCIÓN DE LA CONSTRUCCIÓN			
ESPECIES MADERABLES		CANT.		UND		CANT.			
CEIBA		2		UND					
POLVILLO		3		UND					
NAUNO		9		UND					
MONCORO		89		UND					
CEDRO		8		UND					
CAUCHO		2		UND					
TOPOGRAFÍA						LEVANTO: YULIANA BONETT JAIMES			
VÍAS ACCESO						OBSERVACIONES			
REDES SERV.						VER ANEXOS			
Observ.						FECHA ACTUALIZACION: 20/10/2016			

ANEXO 1

CONSTRUCCIONES, MEJORAS Y CULTIVOS AFECTADOS

PROPIETARIO

ALEJANDRINA MELGAREJO MEDINA

PREDIO No. 052

GVY-0-R-052

CULTIVOS	CANT.	UND	DESCRIPCIÓN DE LA CONSTRUCCIÓN	CANT.	UN.
ESPECIES MADERABLES					
ACACIA	1	UND			
OREJO	1	UND			
GUACHARACO	1	UND			
GUAYACAN	4	UND			
FLOR MORADA	4	UND			
BALSO	9	UND			
FICUS	18	UND			
PAJARITO	2	UND			
SAMAN	2	UND			
ALMENDRO	5	UND			
HIGUERON	1	UND			
HOBO	1	UND			
FRIJOLITO	13	UND			
CUCHARO	1	UND			
GUARUMO	6	UND			
MANCHADOR	4	UND			
GUAYABO DE PAVA	8	UND			
PEPE BURRO	23	UND			
RAYO	2	UND			
MATARRATON	1	UND			
ESCOBILLO	2	UND			
TOTAL	222	UND			
ESPECIES FRUTALES					
GUAMO	2	UND			
PLATANO	29	UND			
MANGO	4	UND			
GUANABANO	2	UND			
TOTAL	37	UND			
OTRAS ESPECIES					
PALMA AFRICANA	11	UND			
PALMA PEQUEÑA	9	UND			
TOTAL	20	UND			
TOTAL ESPECIES	279	UND			



ESTUDIO Y DISEÑO PARA LA CONEXIÓN VIAL DEL PUENTE VEHICULAR GUILLERMO GAVIRIA SOBRE EL RIO MAGDALENA CON LA TRONCAL DEL MAGDALENA MEDIO (RUTA 45)

GVY-0-R-052

REFERENCIA:		REGISTRO FOTOGRAFICO	FECHA:	20/10/2016
				
LINDERO VIA SAN VICENTE		LINDERO VIA SAN VICENTE		
FOTO N° 01.		FOTO N° 02.		
				
MADERABLES Y TERRENO AFECTADO		INTERIOR DEL TERRENO AFECTADO		
FOTO N° 03.		FOTO N° 04		

INVENTARIO FORESTAL

FICHA PREDIAL: G.V.Y - 0 - R - 052

PROPIETARIO: ALEJANDRINA MELGAREJO MEDINA

FECHA DE VISITA: 20/10/2016

ITEM	ESPECIE	TIPO	DAP PROM	ALTURA PROM.	CANT.
1	MONCORO	MADERABLE	47 CMS	8 MTS	89
2	NAUNO	MADERABLE	111 CMS	10 MTS	9
3	CEIBA	MADERABLE	110 CMS	18 MTS	2
4	CAUCHO	MADERABLE	207 CMS	10 MTS	2
5	POLVILLO	MADERABLE	72 CMS	12 MTS	3
6	GUAYACAN	MADERABLE	31 CMS	12 MTS	4
7	ACACIA	MADERABLE	108 CMS	10 MTS	1
8	CEDRO	MADERABLE	70 CMS	8 MTS	8
9	SAMAN	MADERABLE	65 CMS	9 MTS	2
10	FRIJOLITO	MADERABLE	67 CMS	10 MTS	13
11	BALSO	MADERABLE	71 CMS	7 MTS	9
12	ALMENDRO	MADERABLE	39 CMS	12 MTS	5
13	HIGUERON	MADERABLE	93 CMS	6 MTS	1
14	HOBO	MADERABLE	117 CMS	12 MTS	1
15	CUCHARO	MADERABLE	88 CMS	9 MTS	1
16	GUACHARACO	MADERABLE	69 CMS	6 MTS	1
17	PAJARITO	MADERABLE	50 CMS	13 MTS	2
18	FICUS	MADERABLE	32 CMS	11 MTS	18
19	FLOR MORADA	MADERABLE	37 CMS	15 MTS	4
20	OREJO	MADERABLE	119 CMS	10 MTS	1
26	GUARUMO	MADERABLE	44 CMS	10 MTS	6
27	RAYO	ARBOL DE SOMBRIO	107 CMS	9 MTS	2
28	PEPE BURRO	LEÑOSO	38 CMS	8 MTS	23
29	MANCHADOR	LEÑOSO	51 CMS	9 MTS	4
30	ESCOBILLO	LEÑOSO	34 CMS	7 MTS	2
31	GUAYABO DE PAVA	LEÑOSO	39 CMS	10 MTS	8
32	MATARRATON	FORRAJE	35CMS	5 MTS	1
TOTAL ESPECIES MADERABLES					222

ITEM	ESPECIE	TIPO	DAP PROM	ALTURA PROM.	CANT.
21	GUAMO	FRUTAL	17,8 CMS	11 MTS	2
22	PLATANO	FRUTAL	13 CMS	5 MTS	29
23	GUANABANO	FRUTAL	19,1 CMS	4 MTS	2
24	MANGO	FRUTAL	52,5 CMS	10 MTS	4
TOTAL ESPECIES FRUTALES					37

INVENTARIO FORESTAL


FICHA PREDIAL: G.V.Y - 0 - R - 052

PROPIETARIO: ALEJANDRINA MELGAREJO MEDINA

FECHA DE VISITA: 20/10/2016

ITEM	ESPECIE	TIPO	PERIMETRO PROM	ALTURA PROM.	CANT.
25	PALMA DE ACEITE	FRUTAL	35,0 CMS	4 MTS	11
33	PALMA PEQUEÑA	LEÑOSO	31,5 CMS	11 MTS	9
TOTAL OTRAS ESPECIES					20

TOTAL ESPECIES VEGETALES INVENTARIADAS	279
--	-----


MAYRA ALEJANDRA GARCIA CANO
ING. AMBIENTAL



AVALUO COMERCIAL

PROYECTO:

ESTUDIO Y DISEÑO PARA LA CONEXIÓN VIAL DEL
PUENTE VEHICULAR GUILLERMO GAVIRIA SOBRE
EL RIO MAGDALENA CON LA TRONCAL DEL
MAGDALENA MEDIO (RUTA 45)

SECTOR:

CERO, LA VIRGEN – RANCHO CAMACHO

REFERENCIA:

GVY – 0- R – 052

INMUEBLE AVALUADO:

FRACCION DE TERRENO QUE HACE PARTE DEL
PREDIO DENOMINADO BUENOS AIRES
MUNICIPIO DE BARRANCABERMEJA
DEPARTAMENTO DE SANTANDER

PROPIETARIO:

ALEJANDRINA MELGAREJO MEDINA

SOLICITADO POR:

CAMARA DE COMERCIO DE BUCARAMANGA
Secretaría Técnica Proyecto Yuma.
Barrancabermeja

**FECHA DE INFORME Por
actualización ficha,
vigencia folio:**

NOVIEMBRE 4 de 2016

CALLE 49 No. 15 - 66 B, COLOMBIA
Cels. 3143426412 – 3014314257

corpolonja.inmobiliariabca@gmail.com
BARRANCABERMEJA



CONTENIDO

- I. INFORMACIÓN BÁSICA.
- II. TITULACIÓN.
- III. CARACTERÍSTICAS GENERALES DEL SECTOR.
- IV. REGLAMENTACIÓN TERRITORIAL
- V. CARACTERÍSTICAS GENERALES DEL TERRENO.
- VI. INFRAESTRUCTURA Y MEJORAS.
- VII. CARACTERÍSTICAS GENERALES DE LAS CONSTRUCCIONES
- VIII. COMPENDIO DE CONSIDERACIONES DETERMINANTES.
- IX. METODOLOGÍA DE AVALÚO.
- X. AVALÚO COMERCIAL.
- XI. ANEXOS.

CALLE 49 No. 15 - 66 B, COLOMBIA
Cels. 3143426412 – 3014314257

corpolonja.inmobiliariabca@gmail.com
BARRANCABERMEJA



INFORMACIÓN BÁSICA.

1.1. TIPO DE AVALÚO

Avalúo Comercial, siguiendo las disposiciones en cuanto a metodología establecidas por el Instituto Geográfico Agustín Codazzi –IGAC– mediante Resolución número Seiscientos Veinte (620) del 23 de Septiembre de 2008, Resolución 2684 del 2015 del ministerio de transporte, Ley 1673 del 2013, Resolución 898 del 2014 del Instituto Geográfico Agustín Codazzi, con el objeto de establecer el valor comercial en el mercado actual, del inmueble que a continuación se identifica y describe.

1.2. SOLICITANTE DEL AVALÚO

CAMARA DE COMERCIO DE BUCARAMANGA
Secretaría Técnica Proyecto Yuma.

1.3. FECHA DE LA VISITA

Diciembre 20 de 2014.

1.4. FECHA DEL INFORME

Por actualización ficha, vigencia de folio
Noviembre 4 de 2016.

1.5 TIPO DE INMUEBLE

Fracción de terreno que hace parte de un predio en mayor extensión denominado BUENOS AIRES ubicado en el área rural del Municipio de Barrancabermeja, Departamento de Santander.

1.6. VEREDA

Peroles Altos

1.7. MUNICIPIO

Barrancabermeja

1.8. DEPARTAMENTO

Santander

1.9. USO Y DESTINACIÓN ACTUAL DEL INMUEBLE

Predio que en la actualidad desarrolla actividades propias de su uso.

1.10. UBICACIÓN ESPECÍFICA

El predio en mayor extensión, del cual es parte integrante la franja de terreno materia del presente avalúo comercial, se encuentra localizado en el Departamento de Santander en el área rural del Municipio de Barrancabermeja, en el sitio conocido como la Virgen salida a Bucaramanga.

Particularmente, el predio del cual es parte integrante la franja de terreno en estudio, se localiza en la zona oriente con respecto al casco urbano del Municipio de Barrancabermeja, distante aproximadamente a 13.8 kilómetros de la mencionada área urbana. Su acceso es posible tomando la vía que del casco urbano conduce a la autopista vía Bucaramanga, tomando como punto de referencia el sitio conocido como la Virgen, doblando a mano derecha para seguir la vía a San Vicente hasta llegar al predio objeto del estudio.

CALLE 49 No. 15 - 66 B, COLOMBIA
Cels. 3143426412 – 3014314257

corpolonja.inmobiliariabca@gmail.com
BARRANCABERMEJA

**1.11. DOCUMENTOS SUMINISTRADOS PARA EL AVALÚO**

Folio de Matricula Inmobiliario Numero. 303-26130 de la Oficina de Instrumentos Públicos de Barrancabermeja. Impreso el 26 de octubre de 2016.

Resolución Número. 16632 del 22 de Diciembre de 1966 de Incora de Bucaramanga (copia).
Ficha predial del proyecto y Plano de localización GUY-0-R -052, Información suministrada por ECOPETROL S.A. a través de Yuliana Bonett. Ing. Civil de la Cámara de Comercio de Bucaramanga, con fecha 20 de octubre de 2016.

1.12. DOCUMENTOS ADICIONALES CONSULTADOS

Reglamentación existente para el sector determinada en el Plan de Ordenamiento Territorial (P.O.T.) del municipio de Barrancabermeja

II. TITULACIÓN

(Este resumen no constituye un estudio jurídico de los títulos).

2.1. PROPIETARIO: ALEJANDRINA MELGAREJO MEDINA de acuerdo a la información consignada en el Folio de Matricula Inmobiliario número. 303-26130 de la oficina de instrumentos público de Barrancabermeja impreso el 26 de octubre de 2016

2.2. TÍTULOS DE ADQUISICIÓN

Resolución Número 16632 del 22 de Diciembre de 1966 de Incora de Bucaramanga (copia).
Folio de Matricula Inmobiliario Numero 303-26130 de la Oficina de Instrumentos Públicos de Barrancabermeja, impreso el 26 de octubre de 2016,

2.3. IDENTIFICACIÓN INMOBILIARIA Y CATASTRAL

INMUEBLE	MATRICULA INMOBILIARIA	CÉDULA CATASTRAL
BUENOS AIRES	303 - 26130	00-01-0011-0004-000

Fuente: Folio de Matricula de la Oficina de Registro de Instrumentos Públicos de Barrancabermeja (Copia).

Nota: Información correspondiente al predio en mayor extensión.

2.4. OBSERVACIONES

La información jurídica consignada en el presente estudio no corresponde a un estudio formal de los títulos.

Se deja constancia que el terreno en estudio corresponde a una unidad jurídicamente independiente, su determinación de forma, cabida y linderos, es tomada por información de la escritura pública y Certificado de Tradición y Libertad. Se determinara valor comercial del terreno y mejoras, teniendo en cuenta las condiciones físicas de localización y normativas que aplican a la propiedad en mayor extensión según el P.O.T. del Municipio de Barrancabermeja.

CALLE 49 No. 15 - 66 B, COLOMBIA
Cels. 3143426412 – 3014314257

corpolonja.inmobiliariabca@gmail.com
BARRANCABERMEJA



III. CARACTERÍSTICAS GENERALES DEL SECTOR DE LOCALIZACIÓN

3.1. DELIMITACIÓN DEL SECTOR DE LOCALIZACIÓN

Sector homogéneo delimitado a grandes rasgos

Por el Norte: Con Vía Barrancabermeja – Bucaramanga;
Por el Sur: Con la troncal del Magdalena medio;
Por el Oriente: Con la troncal del Magdalena medio;
Por el Occidente: Con la vía al corregimiento el centro.

3.2. GENERALIDADES DEL MUNICIPIO

El Municipio de Barrancabermeja es el segundo del departamento y la capital de la Provincia de Mares con seis municipios. En 1.536 fue descubierta por don Gonzalo Jiménez de Quezada, el antiguo caserío de la "Tora" llamado Barrancas Coloradas. En 1.873 fue corregimiento y en 1.922 la Ordenanza 13 lo elevó a la categoría de Municipio. Está a 75 metros sobre el nivel del mar y con una temperatura de 28°C, su ubicación geográfica es 7° 04' Latitud Norte y 73° 52' Longitud Oeste. Dista 136 kilómetros de Bucaramanga por vía pavimentada, tiene ferrocarril, aeropuerto y transporte sobre el Río Magdalena del cual es puerto.

Es la sede de la Corporación del Río Grande de la Magdalena. Es un importante punto de servicios para una amplia zona del Magdalena Medio, que comprende territorios de Santander, Antioquia y Bolívar principalmente.

Límites del Municipio: Norte con Puerto Wilches, Sabana de Torres y Girón; Sur con Puerto Parra, Simacota y San Vicente de Chucuri; Oriente con San Vicente de Chucuri y Betulia y Occidente con el Río Magdalena.

3.3. EXPLOTACIÓN ECONÓMICA O ACTIVIDAD PREDOMINANTE

La economía de Barrancabermeja gira en torno a la actividad petrolera, donde se refina la mayor parte del petróleo que consumen los colombianos y se produce sus derivados; la refinería de Barrancabermeja es la más importante del país. Existen plantaciones tecnificadas de caucho, palma aceitera, maíz, frijol, plátano, yuca, cítricos y papaya. Otro sector importante de la economía es el agropecuario. En la actividad ganadera sobresale la cría de cebúes y búfalos.

3.4. CARACTERÍSTICAS CLIMATOLÓGICAS Y METEOROLÓGICAS

Altura promedio: (m.s.n.m.): 75 msnm.
Temperatura promedio: 28° C

3.5. RECURSOS HIDROLÓGICOS

Río Magdalena, Oponcito, Sogamoso y la Colorada, además de numerosas quebradas, corrientes menores y ciénagas: Brava, Castillo, San Juan, San Silvestre, Miramar, Del Castillo y Zarzal.

3.6. VÍAS PRINCIPALES DE ACCESO (IDENTIFICACIÓN Y CARACTERÍSTICAS)

Barrancabermeja se comunica con todo el país a través de las vías terrestre, fluvial y aérea. Vías Terrestres: Esta comunicada con la Troncal de la paz, vía de importancia en la región corresponde a un corredor vial, desarrollada en una calzada (con dos sentidos de circulación) a dos carriles, en buen estado de conservación. Vía intermunicipal Bucaramanga – Barrancabermeja de la cual a la altura de la Virgen se deriva la vía que conduce al

CALLE 49 No. 15 - 66 B, COLOMBIA
Cels. 3143426412 – 3014314257

corpolygonja.inmobiliariabca@gmail.com
BARRANCABERMEJA



corregimiento El centro. Vías aéreas: Aeropuerto Yariguies desde el cual salen aviones de mediano tamaño en diferentes rutas. Vías fluviales: El río Magdalena es la principal arteria fluvial que comunica a Barrancabermeja con las poblaciones rivereñas por donde pasa esta importante arteria, especialmente con poblaciones cercanas como Yondo, Puerto Wilches, Cantagallo y San Pablo.

3.7. SERVICIOS PUBLICOS E INFRAESTRUCTURA DEL SECTOR

Infraestructura vial en regular estado. Buena cobertura del servicio de energía eléctrica. Transporte privado.

3.8. TOPOGRAFÍA

El sector presenta una topografía ondulada.

3.9. CARACTERÍSTICAS GENERALES DE LOS SUELOS

Tipo de Relieve:	Plano y ligeramente pendiente.
Clima.	Caliente.
Suelos:	Suelos bajos

3.10. SITUACIÓN DE ORDEN PÚBLICO DEL SECTOR

En general se consideran apropiadas y favorables para el desarrollo de actividades productivas, se debe anotar que sobre la zona hace presencia autoridades civiles, generando una mayor seguridad.

IV. REGLAMENTACIÓN TERRITORIAL

A continuación se expondrán los elementos más relevantes de la reglamentación y usos del suelo que caracteriza el sector de localización y por ende la propiedad en estudio. Es importante mencionar que actualmente el Acuerdo 018 del 2002, reglamenta el Plan de Ordenamiento Territorial (P.O.T.) para el Municipio de Barrancabermeja, conforme a la Ley 388 de 1997; dicho Acuerdo que determina entre otros, los usos del suelo y el tratamiento para las diferentes zonas del municipio.

4.1. CLASIFICACIÓN DEL PREDIO Y DEFINICIONES

Las categorías de uso – localización mapa, según oficio de la Oficina Asesora de Planeación Municipal número 0347 – 15 de Marzo 12 de 2015.

Categoría de uso – localización y mapa: No. 11 de uso potencial: Bosque Protector Productor.

Ver anexo: Oficio Uso del Suelo.

V. CARACTERÍSTICAS GENERALES DEL TERRENO (FRACCION EN ESTUDIO)

CALLE 49 No. 15 - 66 B, COLOMBIA
Cels. 3143426412 – 3014314257

corpolonja.inmobiliariabca@gmail.com
BARRANCABERMEJA

**5.1. CABIDA SUPERFICIARIA**

DESCRIPCIÓN	AREA	
	AREA EN HECTAREAS (Ha).	METROS CUADRADOS (M2).
AREA A INTERVENIR	0.755118	7.551.18
AREA TOTAL		7.551.18

FUENTE: Información tomada del estudio predial fase III, del sector cero Intersección la Virgen, ficha número GUY- 0-R-052, donde se referencia la localización y cabida del predio. Información suministrada por ECOPETROL S.A. a través de Yuliana Bonett. Ing. Civil de la Cámara de Comercio de Bucaramanga, con fecha 20 de octubre de 2016.

NOTA: La fracción de terreno en estudio, hace parte de un predio en mayor extensión, el cual cuenta con una cabida superficial de 44 Has 3.000 m2 (según Certificado de tradición matricula inmobiliaria 303-26132 impreso el 26 de octubre 2016)

5.2 LINDEROS DEL AREA

Norte: En extensión de 0.00 metro con vía existente a san Vicente ;
Sur: En extensión de 9.31 metros con Víctor Manuel Suarez;
Oriente: En extensión de 220.31 metros con Alejandrina Melgarejo Medina;
Occidente: En extensión de 264.86 metros con Vía existente a san Vicente.

FUENTE: Información tomada del estudio predial fase III, del sector cero ficha GUY- 0 - R - 052

5.3. FORMA GEOMÉTRICA

Fracción de terreno de forma irregular.

5.4. TOPOGRAFÍA Y RELIEVE

El predio en mayor extensión se caracteriza por presentar básicamente una topografía ondulada. La fracción de terreno en estudio se localiza en el alta del predio.

5.5. FRENTE(S) SOBRE VIA(S)

Frente sobre vía Barrancabermeja Vía a san Vicente de Chucuri en 264.86 metros.

5.6. AFECTACIONES Y ACCIDENTES FÍSICOS

No presenta

5.7. EXPLOTACIÓN ACTUAL

Desarrolla actividades de ganadería y agricultura.

5.8. AGUAS

El nivel de agua del predio en mayor extensión es bueno, cuenta con colindancia y usos de los recursos hídricos (Caños). La fracción de terreno en estudio, tendría disponibilidad sobre dichos recursos.

5.9. CULTIVOS

No presenta

CALLE 49 No. 15 - 66 B, COLOMBIA
Cels. 3143426412 - 3014314257

corpolonja.inmobiliariabca@gmail.com
BARRANCABERMEJA



5.10 CERRAMIENTOS

La fracción de terreno presenta cerramiento, conformado por cerca en postes de madera y alambre, en buen estado de conservación.

VI. INFRAESTRUCTURA Y MEJORAS

6.1. ENERGÍA

El predio en mayor extensión cuenta con conexión a las redes de energía del sector. La fracción de terreno en estudio, tendría la posibilidad de conexión a este servicio.

6.2. RIEGO

Como tal no presenta.

6.3 POTREROS

El predio en mayor extensión presenta áreas en pastos mejorados

6.4. ARBORIZACIÓN

El nivel de arborización en la fracción de terreno es alto.

6.5. VÍAS INTERNAS

No presenta.

VII CARACTERÍSTICAS GENERALES DE LAS CONSTRUCCIONES

El predio no presenta construcciones que se afecten

VIII. COMPENDIO CONSIDERACIONES DETERMINANTES

Adicionalmente a las características más relevantes de la propiedad, expuestas en los capítulos anteriores, se ha tenido en cuenta para la determinación del justiprecio comercial materia del presente informe, las siguientes particularidades.

8.1. CONSIDERACIONES

- La ubicación del predio en área rural del Municipio de Barrancabermeja, Departamento de Santander,
- La ubicación del predio en estudio, distante en aproximadamente 8.5 kilómetros aproximadamente del casco urbano del Municipio de Barrancabermeja.
- La condición particular bajo la cual se realiza el presente avalúo, ya que se trata de establecer el valor comercial del terreno, para este fin, se tendrá en cuenta la localización, disposición, condiciones normativas propias del predio, así como también las condiciones particulares de suelos y de áreas homogéneas a las que pertenece el terreno.
- La facilidad de acceso al predio, como efecto de sus vías de acceso en buen estado y su topografía semi plana.
- Se encuentra arborización aislada y nativa.
- El área se encuentra en terreno firme y topografía ondulada.
- Las favorables condiciones de seguridad que presenta la zona de localización.

CALLE 49 No. 15 - 66 B, COLOMBIA
Cels. 3143426412 – 3014314257

corpolonja.inmobiliariabca@gmail.com
BARRANCABERMEJA



- El hecho de contar la zona con aguas tanto superficiales como subterráneas.
- La reglamentación del sector de localización, el cual se define esta zona suelo rural con uso del suelo agropecuario y ganadero.
- Los conceptos y valores determinados en este avalúo, están fundamentados en bases teóricas, que nos permiten tener una apreciación del valor del inmueble.
- No se revelará información sobre la valuación a nadie distinto de la persona natural o jurídica que solicitó el encargo valuatorio y sólo lo hará con autorización escrita de ésta, salvo en el caso en que el informe sea solicitado por una autoridad competente.
- Se asume que los títulos de propiedad, consignados en las escrituras y matrícula inmobiliaria son correctos como también toda la información contenida en los documentos suministrados por la empresa contratante, por lo tanto no somos responsables por la precisión de los mismos ni por los errores de tipo legal contenidos en ellos.
- Se asume que los propietarios han cumplido con todas las reglamentaciones de carácter nacional, departamental o municipal y en particular aquellas disposiciones urbanísticas que rigen en la zona que puedan afectar a la propiedad, objeto del presente avalúo.
- No es responsabilidad de la Corporación Lonja inmobiliaria de Barrancabermeja, cualquier diferencia que en el proceso del avalúo se encuentre entre las dimensiones efectivas y las consignadas en los documentos legales suministrados por el solicitante.
- El presente avalúo está sujeto a las condiciones actuales del país y de la localidad, en sus aspectos socioeconómicos, jurídicos, urbanísticos y del mercado, cualquier cambio o modificación en dicha estructuración alterará la exactitud de dicho avalúo.
- El presente avalúo no tiene en cuenta para la determinación del valor, aspectos de orden jurídico de ninguna índole.

8.2 LIMITACIONES DEL AVALÚO

Las siguientes especificaciones y condiciones límites se aplican al avalúo aquí presentado:

1. Las características técnicas se tomaron de la observación personal del evaluador asignado para la visita.
2. De acuerdo con el conocimiento y las opiniones de los evaluadores, las explicaciones y conceptos obtenidas en este informe son demostrables.
3. El valor que se establece corresponde al valor comercial del inmueble, teniendo en cuenta todos los aspectos que en el presente informe se consignan.
4. El uso de este avalúo es propiedad privada y confidencial de la Corporación Lonja Inmobiliaria de Barrancabermeja, por lo tanto no se acepta la responsabilidad por el uso de la valuación por terceros que se apoyen en él. Los evaluadores no pueden ser requerido para testimonios ni ser llamados a juicio por razón de este avalúo en referencia a la propiedad de los mismos, a no ser que se hagan arreglos previos.
5. La descripción del avalúo en este informe, se aplica sólo bajo la forma de utilización actual.
6. La presente valuación se llevó acabo siguiendo los procedimientos establecidos en el código de ética del evaluador y sus normas de comportamiento, lo mismo que los evaluadores satisfacen los requisitos de capacitación profesional y experiencia suficiente en la zona y clase de inmueble que se está evaluando.
7. Hacemos constar que hemos visitado personalmente el bien objeto del presente avaluo.
8. En la elaboración del presente informe han participado los arquitectos Ibeth María Moreno Mendoza, Rolando Mejía Almendrales, en calidad de peritos evaluadores designados por la Corporación Lonja inmobiliaria para la elaboración del presente informe. Peritos con Registro Nacional de Avaluadores vigentes, quienes de acuerdo a las características del predio determinaron la correspondiente valoración.

CALLE 49 No. 15 - 66 B, COLOMBIA
Cels. 3143426412 - 3014314257

corpolonja.inmobiliariabca@gmail.com
BARRANCABERMEJA



9. Certificamos que la CORPORACION LONJA INMOBILIARIA DE BARRANCABERMEJA, y los arquitectos avaluadores designados para el presente informe, no tenemos intereses financieros ni de otra índole en el inmueble avaluado, ni vínculos de naturaleza alguna con su propietario, más allá de los derivados de la contratación de mis servicios profesionales.

8.3. CLAUSULA DE PROHIBICION DE PUBLICACION DEL INFORME

- El presente informe valuatorio es de carácter confidencial y su finalidad está definida en este documento, por lo tanto queda expresamente prohibida, cualquier otra utilización, la publicación de parte o la totalidad del informe de valuación, cualquier referencia al mismo, a las cifras de valuación, al nombre y afiliaciones de la CORPORACION LONJA INMOBILIARIA DE BARRANCABERMEJA sin su consentimiento por escrito.

IX. METODOLOGÍA DE AVALÚO

Para la determinación del valor comercial del inmueble en estudio y de acuerdo a lo establecido en el Decreto No. 1420 del 24 de julio de 1998, expedido por la Presidencia de la República, Ministerios de Hacienda y Desarrollo y su correspondiente Resolución Reglamentaria No. 620 del 2008, expedido por el Instituto Geográfico Agustín Codazzi, se utilizó el siguiente método:

9.1 METODO DE COMPARACION DE MERCADO.

Método que busca establecer el valor comercial del bien a partir del estudio de las ofertas, transacciones o valoraciones recientes, de bienes semejantes comparables al del objeto del avalúo.

Tal información debe ser clasificada, analizada e interpretada para llegar a la estimación del valor comercial. Como herramientas estadísticas se utilizan medidas de tendencia central como la media, la mediana o la moda y se calculan indicadores de dispersión como la desviación estándar y el coeficiente de variación

9.2 VALORES

9.2.1 VALORACIÓN DEL TERRENO:

PREDIOS CON UBICACIÓN SOBRE LA AUTOPISTA BARRANCABERMEJA – BUCARAMANGA

Lote LA Y, propietario Municipio de Barrancabermeja, escritura de compraventa parcial (Javier Jiménez Pedrozo) escritura número 2.088 del 3 de Octubre del 2013, identificado con Matricula Inmobiliaria número 303 -28030, registrado en la Oficina de Registro e Instrumentos Públicos de Barrancabermeja (copia).

Compraventa 22.917.23 M2 - valor total terreno y mejoras \$ 369.980 – valor M2: \$ 8.000

PREDIO CON UBICACIÓN SOBRE LA VIA SAN VICENTE

Vía destapada Veredal

Miraflores dos, propietario Cristian Julián Pacheco Valencia, Fainori Rocio García Díaz, escritura de compraventa número 0481 del 30 de Marzo de 2012, Notaria Segunda de

CALLE 49 No. 15 - 66 B, COLOMBIA
Cels. 3143426412 – 3014314257

corpolonja.inmobiliariabca@gmail.com
BARRANCABERMEJA

Floridablanca, identificado con Matricula Inmobiliaria numero 303-81758 registrado en la Oficina de Registro e Instrumentos Públicos de Barrancabermeja (copia).

Compraventa 19.00 Has. – valor total terreno \$ 210.000.000- valor hectarea \$ 11.052.631
Lote El Porvenir, propietario ECOPETROL S.A., escritura de compraventa número 1418 del 04 de abril de 2013, Notaria Segunda de Barrancabermeja, identificado con Matricula Inmobiliaria numero 303-82992 registrado en la Oficina de Registro e Instrumentos Públicos de Barrancabermeja (copia).
Compraventa 5.3088 Has. – valor total compra \$ 132.500.106
Como este predio tiene buena arborización se asume que el valor de la hectarea es de aproximadamente el 50% de la negociación, es decir el valor de la hectarea seria de \$12.5000.000

Lote, propietario EVAN CURE ROMIZ Y OTROS, escritura de compraventa número 2774 del 16 de septiembtel de 20111, Notaria Segunda de Barrancabermeja, identificado con Matricula Inmobiliaria numero 303-42304 registrado en la Oficina de Registro e Instrumentos Públicos de Barrancabermeja (copia).
Compraventa 50 Has. – valor total compra \$ 400,000,000Como este predio tiene arborización se asume que el valor de la hectarea de terreno seria de \$6,500,000, que actualizando el valor con el IPC seria aproximadamente \$7'000,000 sin arborizacion y pastos

Lote Uno, propietaria YENNY JOHANA CALDERON ESTEVEZ, escritura de compraventa numero 1575 del 22 de mayo de 2012, Notaria Segunda de Barrancabermeja, identificado con Matricula Inmobiliaria numero 303-80997 registrado en la Oficina de Registro e Instrumentos Publicos de Barrancabermeja (.copia).
Compraventa 1 Has. – valor total compra \$ 10.000.000
Actualizado valor con IPC

DESCRIPCION	VR. Ha.	FACT. UBIC	FACT. AREA	FAC. VIA	VR. HOMEG
Lote el Porvenir	12.250.000	1,20	1,00	1,20	8.506.944
Lote la Y - Venta parcial	80.000.000	4,20	1,00	2,25	8.465.608
Jenny Johana Calderon	10.245.000	1,00	1,20	1,00	8.537.500
Parate Bueno	7.000.000	0,90	1,00	0,90	8.641.975
Miraflores 2 - Venta Marzo 2012	11.711.367	1,20	1,00	1,20	8.132.894
VALOR HOMOGENIZADO					8.456.984
Desviacion estandar					192.554,88
Coeficiente de variacion					2,28%

Aproximacion a centenas de miles

El análisis de la muestra y su comportamiento es acertado, el coeficiente de variación es de 2.28%, por lo tanto se encuentra en el rango inferior al $r > 7,5\%$ y podemos afirmar que la muestra estadística es aceptable.
Por el bajo promedio de datos registrados, mencionados anteriormente, y como apoyo al proceso avaluatorio, de acuerdo en lo sustentado en el Artículo 9 de la Resolución 620 del 23 de septiembre de 2008, se optó por la consulta a profesionales de avalúos y profesionales inmobiliarios de la región.



En cuanto a la consulta a profesionales de la región se registra lo siguiente: La consulta hace referencia al propio bien investigado y se constató que los profesionales entrevistados lo conocen tanto en sus aspectos negativos como positivos.

En la selección de las personas a consultar se tuvo en cuenta el conocimiento que tienen del mercado y la idoneidad de estas, además que no tienen interés directo en el bien avaluado.

Para el presente análisis se define realizar la consulta a expertos evaluadores sobre los valores de los lotes en el sector desde la virgen, siguiendo la vía que va a San Vicente y al corregimiento del Centro.

ORIGEN DE LA MUESTRA	VALOR MUESTRA/M2
Henry Amariz	8.600.000
Andres casanova	8.500.000
Mauricio Alfonso Vera Gallardo	8.300.000
Ines Maria Pautt Blanco	8.500.000
Promedio aritmetico	8.475.000
Desviacion estandar	125.831
Coficiente de variacion	1,48%
Mediana	8.500.000
Moda	8.500.000

El análisis de la muestra y su comportamiento es acertado, el coeficiente de variación es de 1.48%, por lo tanto se encuentra en el rango inferior al $r > 7,5\%$ y podemos afirmar que la muestra estadística es aceptable.

Según la Resolución 620 del 23 de septiembre de 2008 expedida por el IGAC, cuando el Coeficiente de variación sea inferior: a más (+) ó a menos (-) 7,5%; la media obtenida se podrá adoptar como el más probable valor asignable al bien.

Analizando los anteriores datos encontrados y teniendo en cuenta la ubicación del predio en desventaja con respecto a los predios de las transacciones encontradas, las ofertas en otros sectores se llegó que el valor más probable para este predio es de \$ 8.500.000 la hectárea teniendo en cuenta su distancia a la autopista Barrancabermeja Bucaramanga y las condiciones del predio.

Realizando la conversión, a valores en metros cuadrados, se define para la fracción de terreno un valor de: OCHOCIENTOS CINCUENTA PESOS M/CTE (\$850)

Las unidades que se manejaran serán en metros cuadrados por solicitud del contratante y la información suministrada.

9.2.2. VALORACIÓN DE ARBOLES - PASTOS


Los árboles que se encontraron no corresponden a un cultivo tecnificado en el predio. Su estado de conservación es de buenas condiciones fitosanitarias.


X. AVALÚO COMERCIAL

Fraccion de terreno que hace parte del predio denominado BUENOS AIRES Municipio de Barrancabermeja Departamento de Santander				
TERRENO				
DESCRIPCION	UND	CANT	VR. UNITARIO	VALOR TOTAL
Franja de terreno	M2	7.551,18	850	6.418.503
Subtotal terreno				6.418.503
MEJORAS				
Arboles diferentes especies				22.686.586
Subtotal arboles				22.686.586
VALOR TOTAL				29.105.089

SON: VEINTINUEVE MILLONES CIENTO CINCO MIL OCHENTA Y NUEVE PESOS M/CTE.

NOTA: De acuerdo a lo establecido por los Decretos 1420/1998 y 422/2000, expedidos por el Ministerio de Hacienda y Crédito Público y Ministerio de Desarrollo Económico, el presente avalúo comercial tiene una vigencia de un (1) año, contado desde la fecha de su expedición. Siempre y cuando las condiciones físicas del inmueble avaluado no sufran cambios significativos, así como tampoco se presenten variaciones representativas de las condiciones del mercado inmobiliario comparable.


Arq. IBETH MARIA MORENO MENDOZA
Director Ejecutivo
Avaluador Asignado
R.N.A. 0660137


Arq. ROLANDO MEJIA ALMENDRALES
Avaluador Asignado
R.N.A. 1637

ANEXO 1 REGISTRO FOTOGRAFICO GVV- 0 – R - 052



CALLE 49 No. 15 - 66 B, COLOMBIA
Cels. 3143426412 – 3014314257

corpolonja.inmobiliariabca@gmail.com
BARRANCABERMEJA